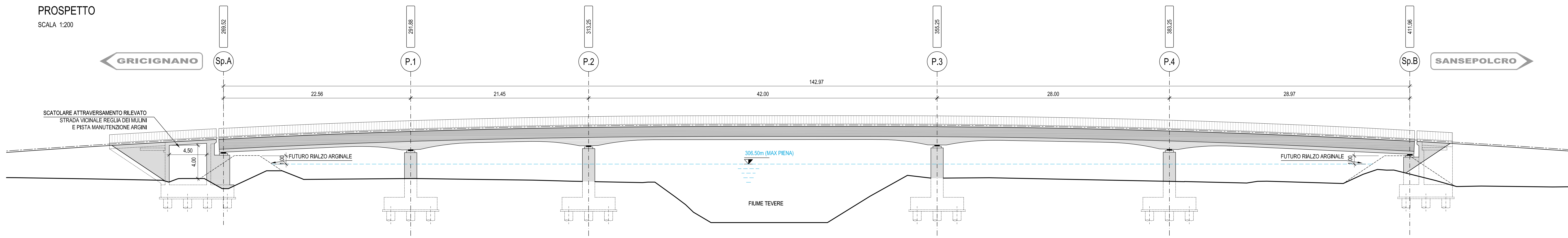
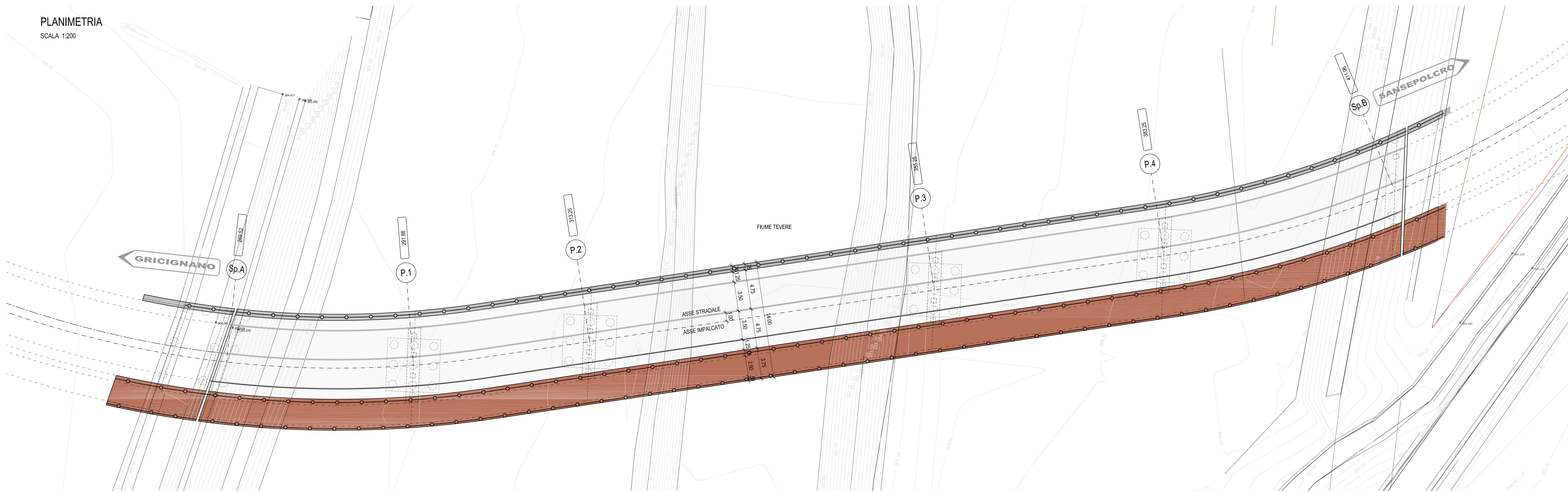


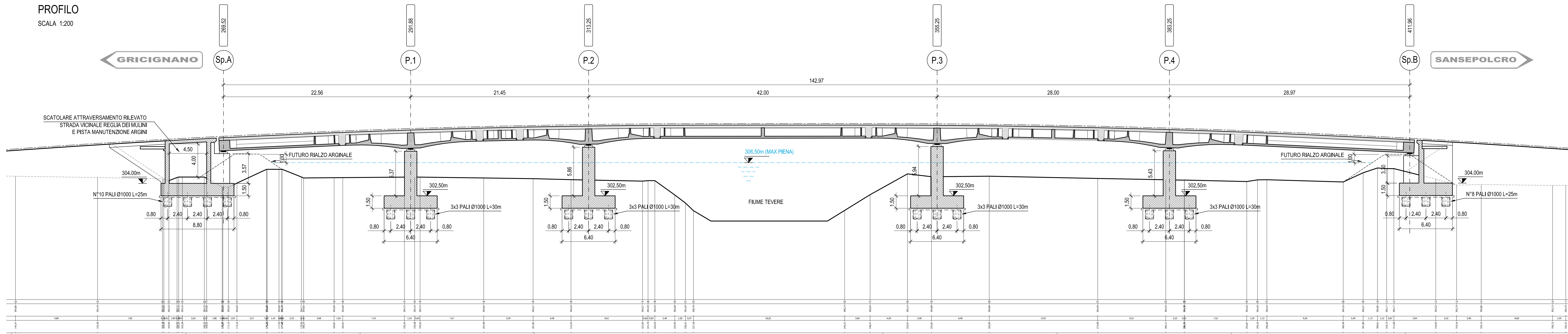
PROSPETTO
SCALA 1:200



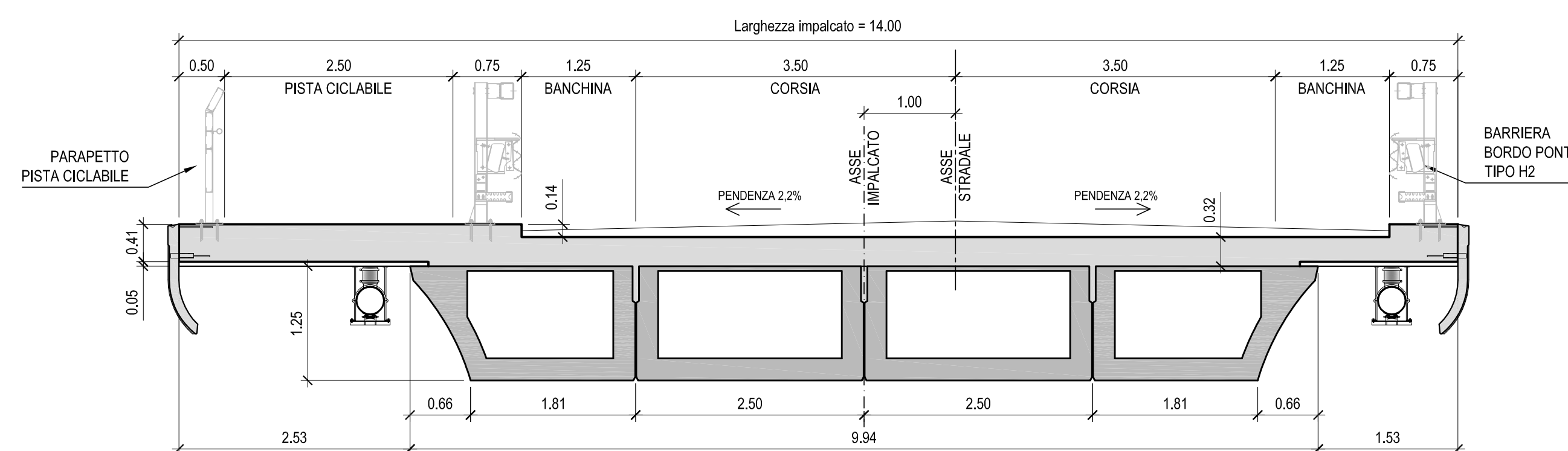
PLANIMETRIA
SCALA 1:200



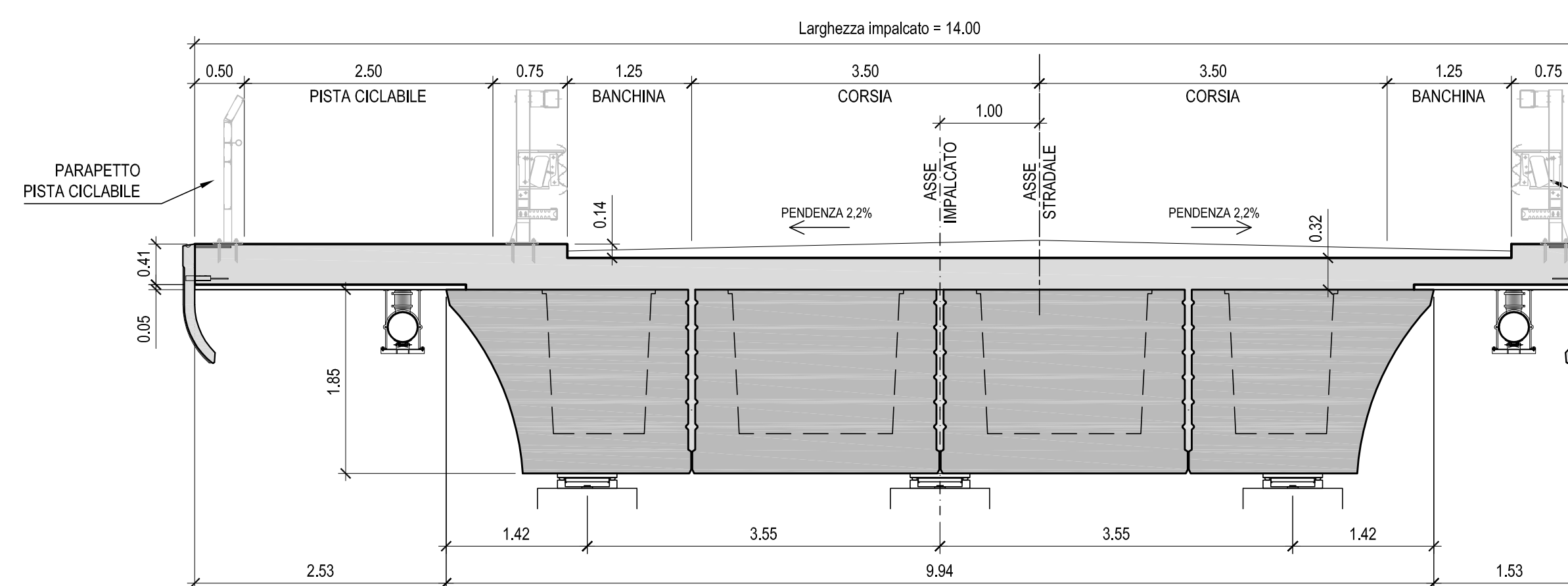
PROFILO
SCALA 1:200



SEZIONE TRASVERSALE IN MEZZERIA
SCALA 1:50

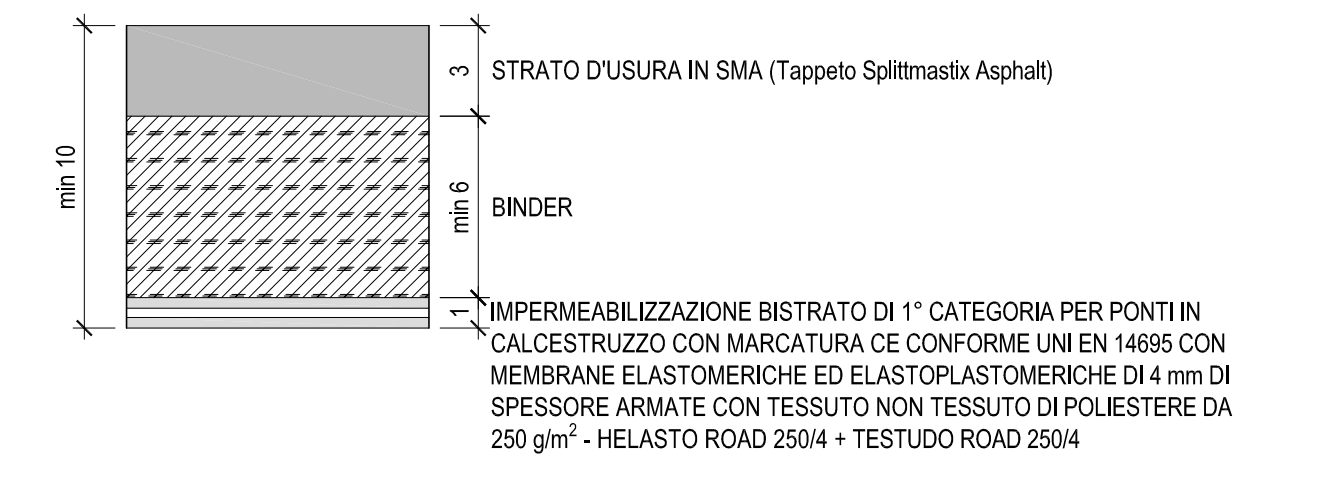


SEZIONE TRASVERSALE SUGLI APPOGGI
SCALA 1:50



PARTICOLARE PAVIMENTAZIONE

SCALA 1:2,5



REGIONE TOSCANA
Comune di Sansepolcro

REALIZZAZIONE DEL SECONDO PONTE SUL FIUME TEVERE E RACCORDI STRADALI DI COLLEGAMENTO FRA LA ZONA INDUSTRIALE "ALTO TEVERE" E VIA BARTOLOMEO DELLA GATTA SUL TRACCIATO DELLA VIA COMUNALE DEI "BANCHETTI"
PROGETTO PRELIMINARE

REGIONE TOSCANA

p-PA

02

VARIE

EXUP ENGINEERING

GRUPPO DI PROGETTAZIONE

| | |
|-----------------------------------------------------|------------------------|
| ESUP S.p.A. Coordinamento progettazione e viabilità | Ing. Matteo Lucarelli |
| ESUP S.p.A. Società di ingegneria | Ing. Francesco Vitali |
| ESUP S.p.A. Società di ingegneria | Arch. Daniela Cocca |
| ESUP S.p.A. Società di ingegneria | Arch. Marina Magagnoli |
| ESUP S.p.A. Società di ingegneria | Arch. Leonardo Locchi |

ENSER S.p.A. Struttura

| | | |
|------------|-------------------------------------------|--------------------------|
| Studio GEA | Geologia, coordinamento indagini in situ | Geom. Filippo Rossetti |
| Studio GEA | Struttura | Geom. Carlo Ruffini |
| Studio GEA | Idraulica, coordinamento indagini in situ | Geom. M.R. Vialdo |
| Studio GEA | Topografia | Geom. Francesco Barzanti |

COMUNE DI SANSEPOLCRO

Dirigente: Ing. Ramo Vanzetti

Studio GEA - Via San Pietro, 27 - 05012 CIVITA' DI CASTELLO (PG)
Tel. +39 075 652611 - email: studioge@studioge.it