

TAVOLA:

3

# COMUNE DI SANSEPOLCRO

Frazione Gricignano

OGGETTO:

## PIANO DI LOTTIZZAZIONE "SAN MARINO" -Variante N. 1 al Piano di Lottizzazione-

TITOLO TAVOLA:

**INDIVIDUAZIONE DELLE AREE  
DA CEDERE ALL'AMM.NE COMUNALE**

SCALA:

1: 1000

COMMITTENTI:

GIANNINI IMMOBILIARE  
di Giannini & C. sas

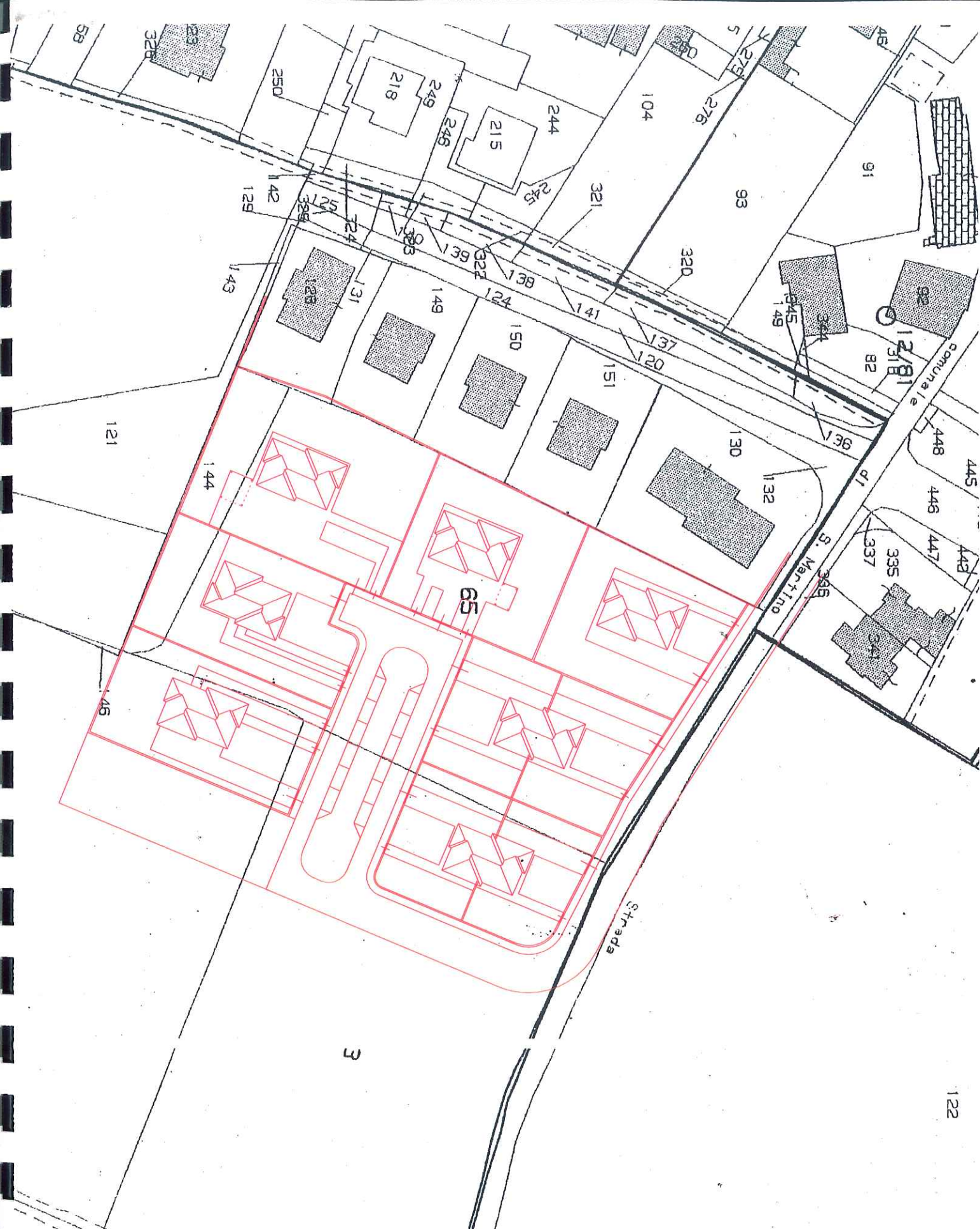
TECNICI INCARICATI

ARCH. FEDERICO ROMOLINI

DATA:

16.06.2015



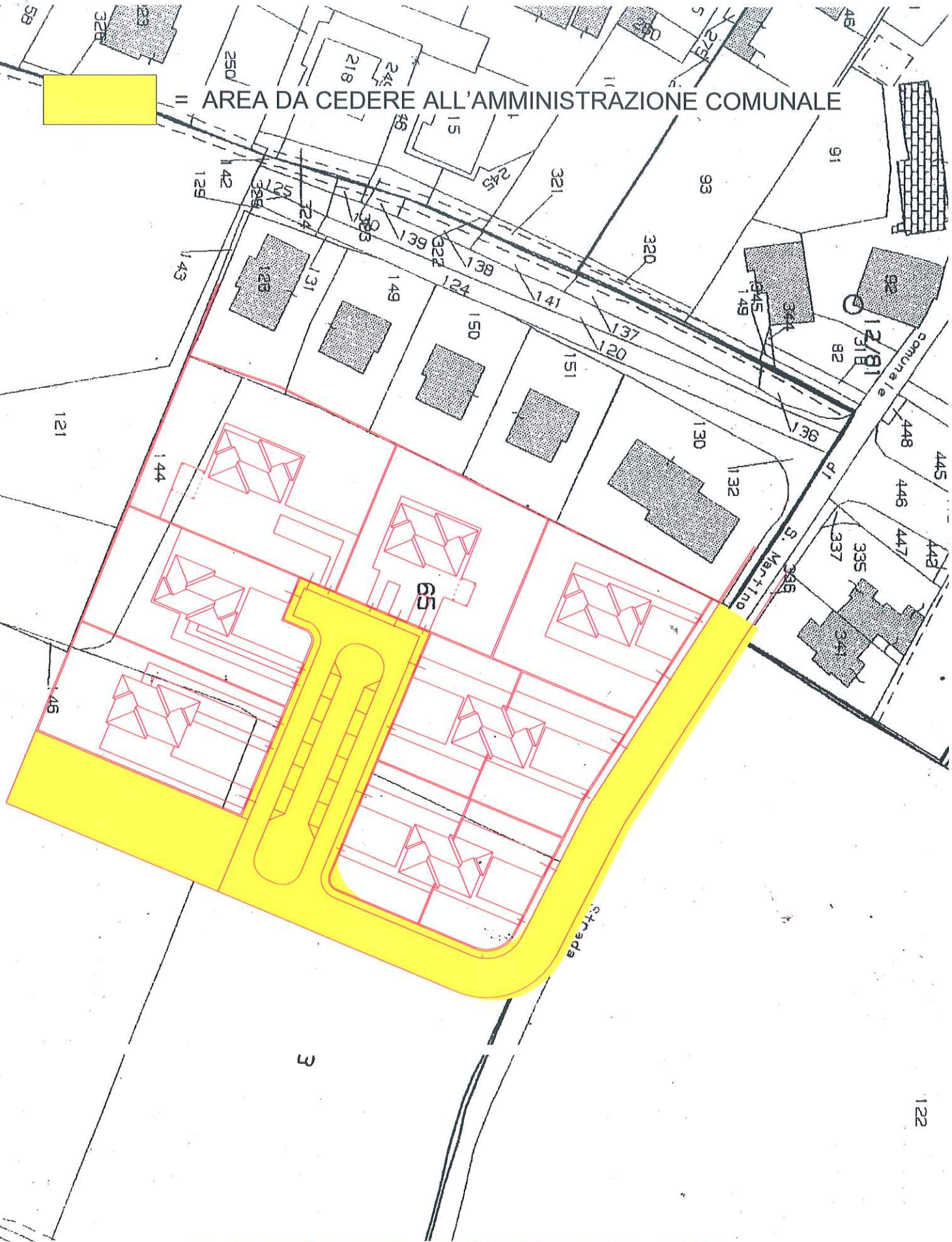


# PLANIMETRIA GENERALE 1:1000

SOVRAPPOSIZIONE DEL P.di L. SAN MARINO, SULLA BASE CATASTALE  
STATO APPROVATO



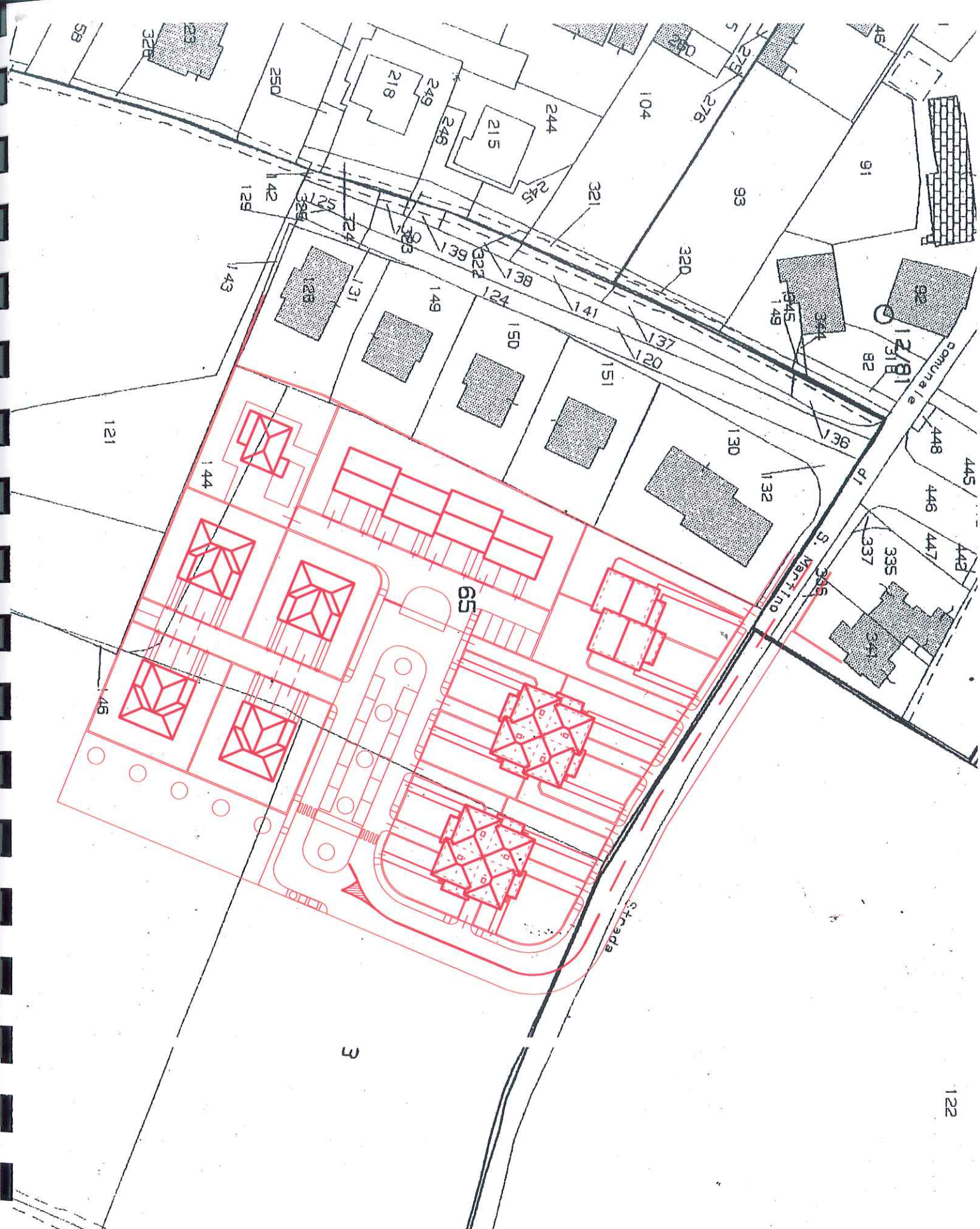
== AREA DA CEDERE ALL'AMMINISTRAZIONE COMUNALE



## PLANIMETRIA GENERALE 1:1000

SOVRAPPOSIZIONE DEL P.di L. SAN MARINO, SULLA BASE CATASTALE  
STATO APPROVATO



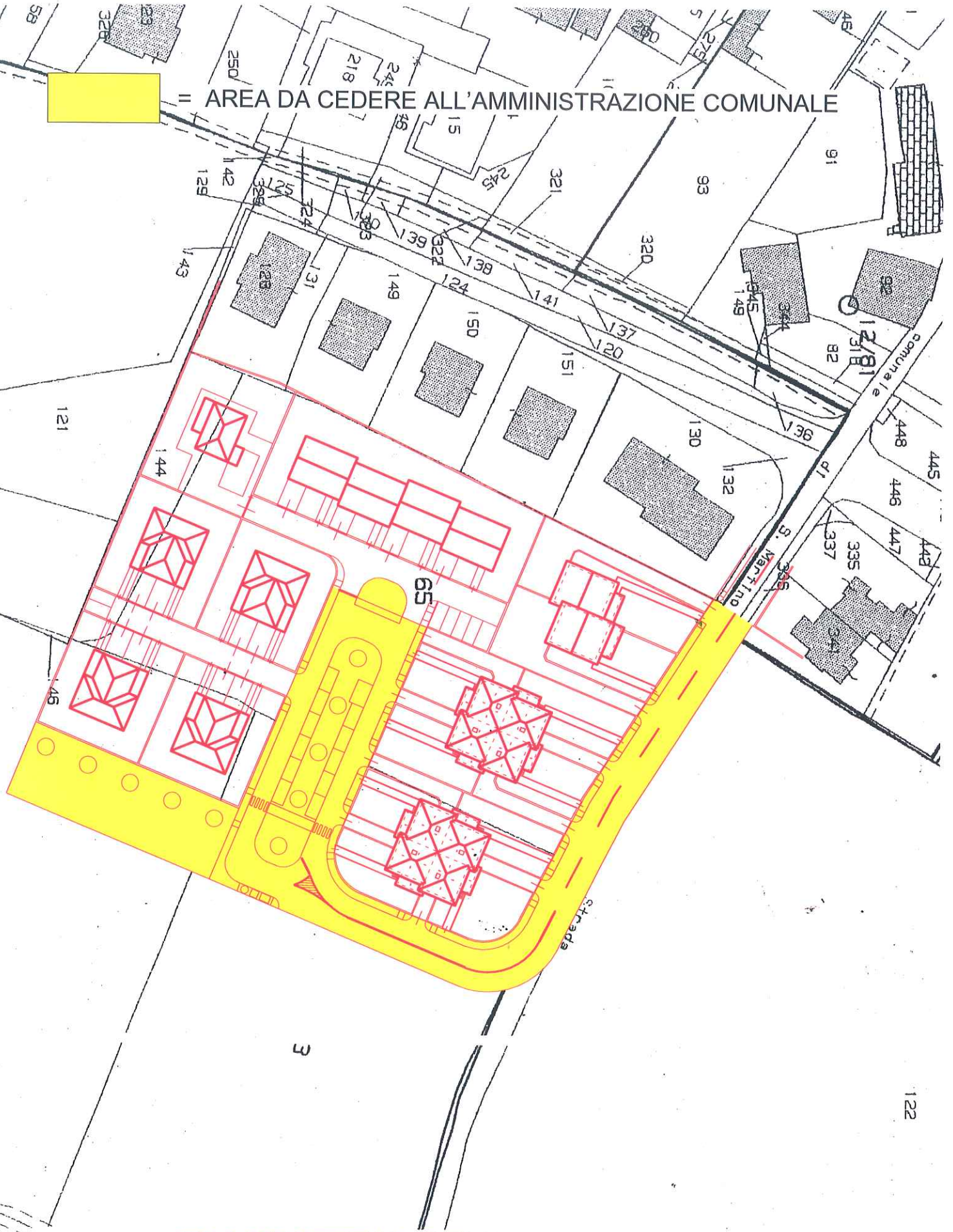


# PLANIMETRIA GENERALE 1:1000

SOVRAPPOSIZIONE DEL P.di L. SAN MARINO, SULLA BASE CATASTALE  
STATO VARIATO



= AREA DA CEDERE ALL'AMMINISTRAZIONE COMUNALE



# PLANIMETRIA GENERALE 1:1000

SOVRAPPOSIZIONE DEL P.di L. SAN MARINO, SULLA BASE CATASTALE  
STATO VARIATO