


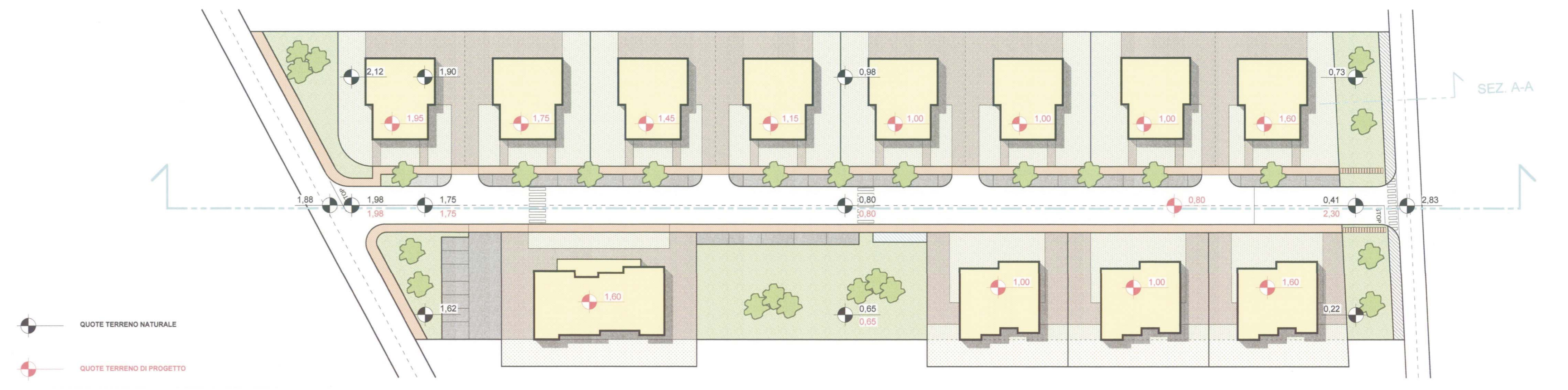
TAVOLA: <b>4</b>	UBICAZIONE: <b>COMUNE DI SANSEPOLCRO FRAZIONE GRAGNANO</b>	
OGGETTO: <b>PIANO DI LOTTIZZAZIONE "MONTEDOGLIO"</b>		
TITOLO TAVOLA: <b>PIANO QUOTATO PROFILI LONGITUDINALI</b>	SCALA: 1:500 1:100	
COMMITTENTE: POLVERINI PAOLO POLVERINI MARIO	TECNICO INCARICATO: ARCH. FEDERICO ROMOLINI	DATA: 20/04/2011

**SITUAZIONE ATTUALE**



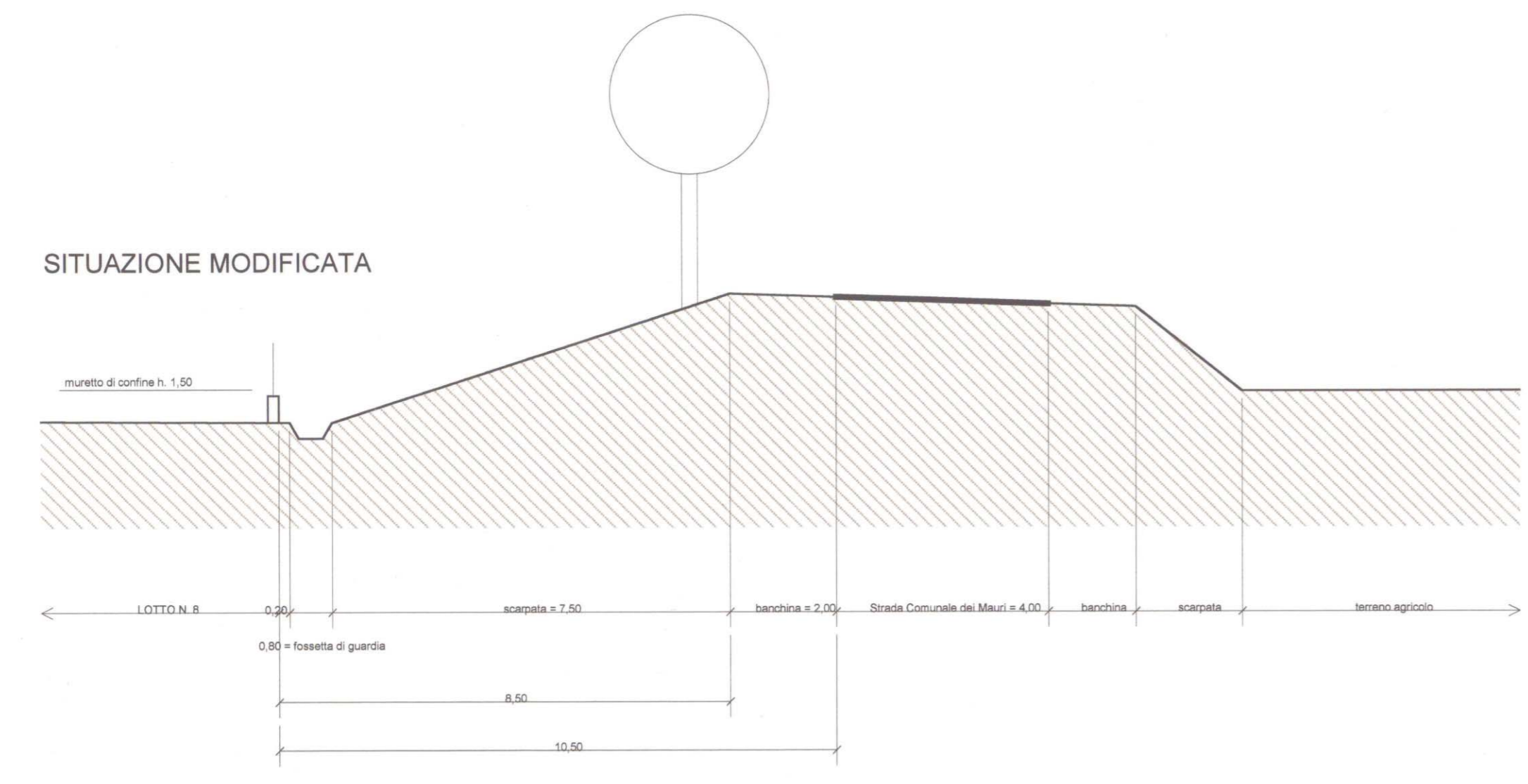
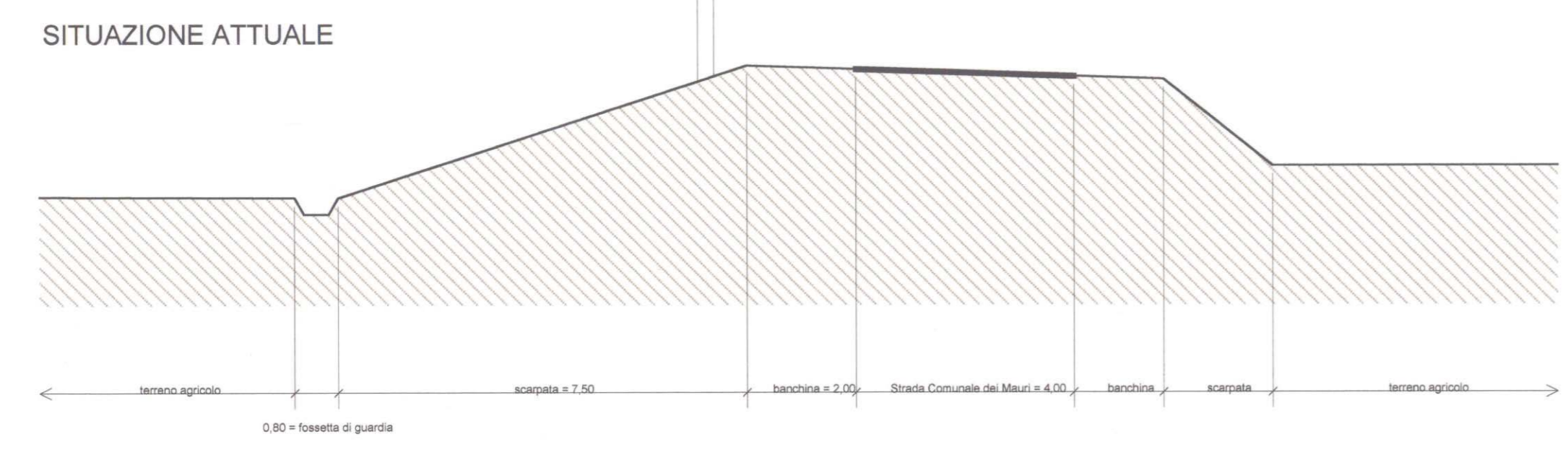
PROFILO LONGITUDINALE

**SITUAZIONE VARIATA**




PLANIMETRIA CON INDICAZIONE DEL PROFILO

**SEZIONE TRASVERSALE A-A  
scala 1:100**



PROFILO LONGITUDINALE

**STATO SOVRAPPOSTO**



PROFILO LONGITUDINALE

RIPORTO DI TERRENO