



UBICAZIONE

COMUNE DI SANSEPOLCRO
FRAZIONE VANNOCCCHIA

COMMITTENE

SANTUCCI MARIO

PROGETTO

PIANO DI LOTTIZZAZIONE DELL'AREA DI TRASFORMAZIONE TR26
CON CONTESTUALE VARIANTE SEMPLIFICATA AL R.U.
ai sensi rispettivamente dell'art. 115 e dell' art. 30 L.R.T. 65 del 10.11.2014

ELABORATO

**CONFRONTO SEZIONI AMBIENTALI
STATO DI FATTO - STATO DI PROGETTO**

PER APPROVAZIONE IL COMMITTENTE

PROGETTISTA

SANTUCCI MARIO

ARCHITETTO GIANLUCA MARI

DATA			TAVOLA	SCALA
tipologia	esecuzione	present.		
1° Progetto			B5	1:500
2° Progetto				1:200
3° Progetto				
4° Progetto				
5° Progetto				
6° Progetto				

<input checked="" type="checkbox"/> COPIA PER PERMESSO DI COSTRUIRE	<input type="checkbox"/> COPIA PER DEPOSITO SISMICA	<input type="checkbox"/> COPIA PER DEPOSITO IMPIANTI
<input type="checkbox"/> COPIA PER S.C.I.A.	<input type="checkbox"/> COPIA PER DEPOSITO SISMICA	<input type="checkbox"/> COPIA PER VIGILI DEL FUOCO
<input type="checkbox"/> COPIA PER IL COMMITTENTE	<input type="checkbox"/> COPIA PER L'IMPRESA ESECUTRICE	<input type="checkbox"/> COPIA PER ARCHIVIO

VISTI ED APPROVAZIONI

IL PRESENTE PROGETTO - DI NOSTRA ESCLUSIVA CREAZIONE E TUTELATO AI SENSI DI LEGGE - NON PUO' ESSERE RIPRODOTTO,
CEDUTO O REALIZZATO SENZA ESPlicita AUTORIZZAZIONE.

Legenda

-  Limite Catastale
-  Limite Asfalto
-  Perimetro Comparto TR26
-  Tratto Profilo
-  Numero Profilo
-  Quote Stato Attuale
-  Quote Stato di Progetto
-  Quote piano di Campagna
Non vincolante con possibile variazione da concordare con l'ufficio tecnico comunale
-  Fabbricati da realizzare
-  Sede Pista Ciclopedonale da realizzare
-  Futura Pista Ciclopedonale

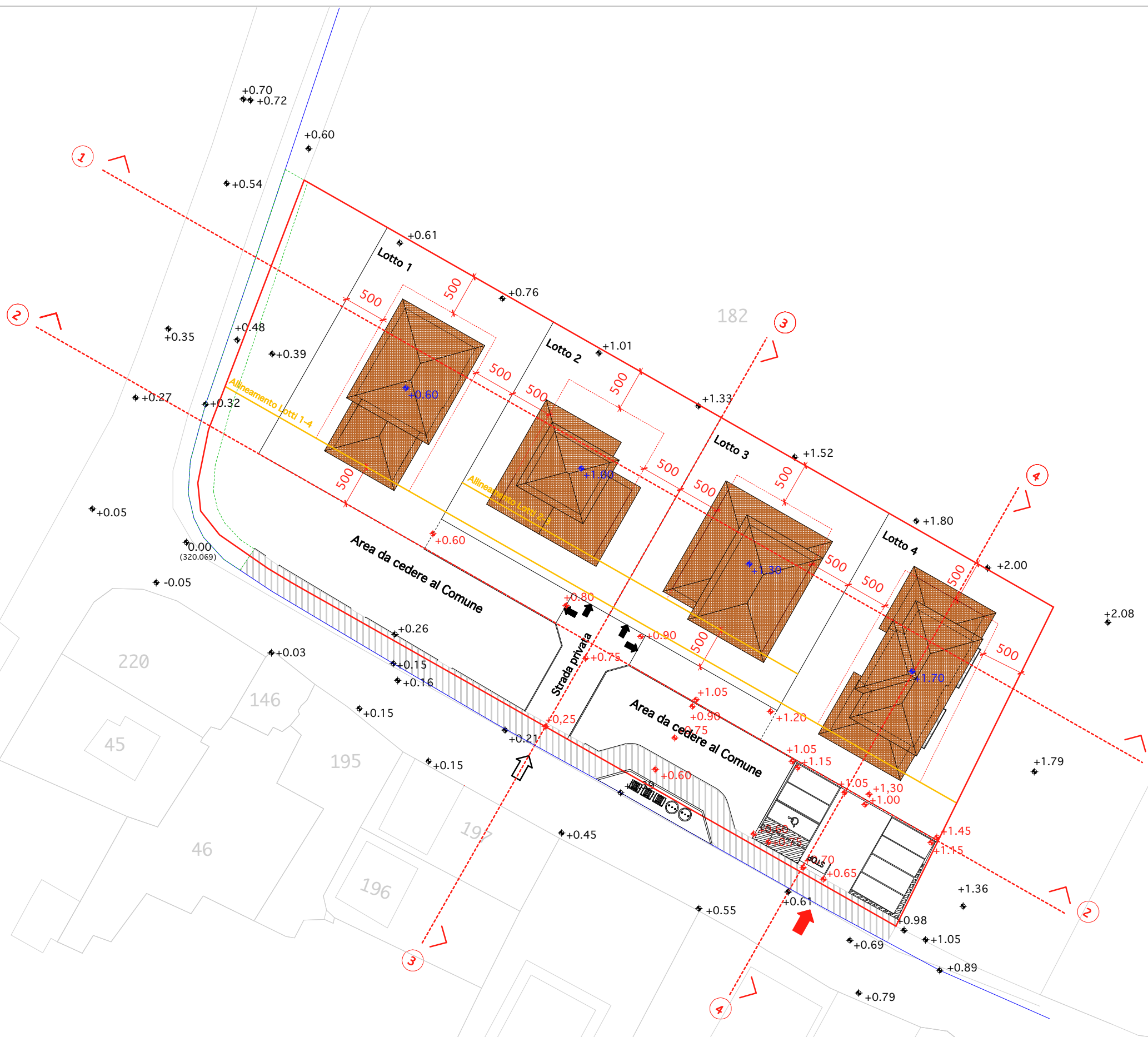

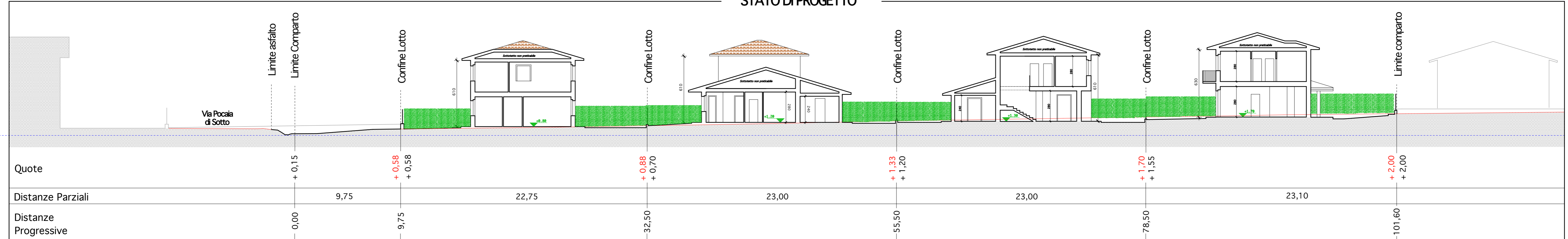


TAVOLA
B5




PROGETTISTA: ARCHITETTO GIANLUCA MARI	PROGETTO: PIANO DI LOTTIZZAZIONE DELL'AREA DI TRASFORMAZIONE TR26 CON CONTESTUALE VARIANTE SEMPLIFICATA AL R.U.			PAGINA 01/05	SCALA: 1:500
DATA	COMMITTENTE: SANTUCCI MARIO	CONTENUTO TAVOLA: PIANO QUOTATO STATO DI PROGETTO	LOCALITA': SANSEPOLCRO (AR) FRAZIONE VANNOCCHIA		

STATO DI PROGETTO



STATO ATTUALE



	PROGETTISTA: ARCHITETTO GIANLUCA MARI	PROGETTO: PIANO DI LOTTIZZAZIONE DELL'AREA DI TRASFORMAZIONE TR26 CON CONTESTUALE VARIANTE SEMPLIFICATA AL R.U.		PAGINA: 02/05	SCALA: 1:200
	DATA:	COMMITTENTE: SANTUCCI MARIO	CONTENUTO TAVOLA: PROFILO 1	LOCALITA': SANSEPOLCRO (AR) FRAZIONE VANNOCCIA	

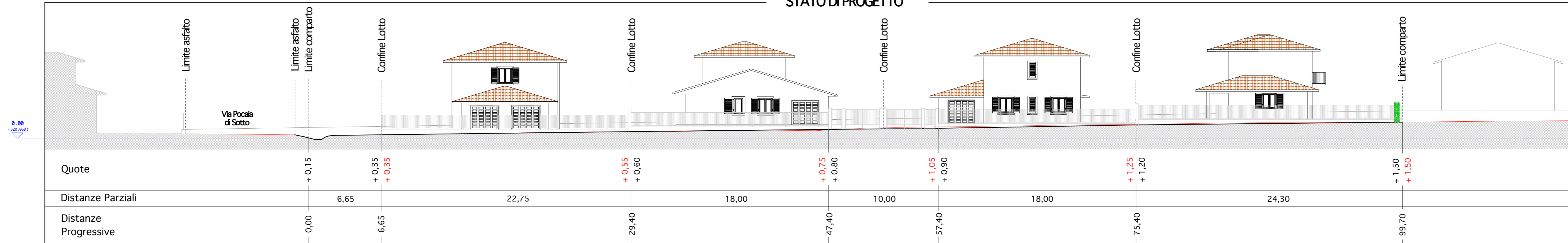
PROFILO 1

Legenda

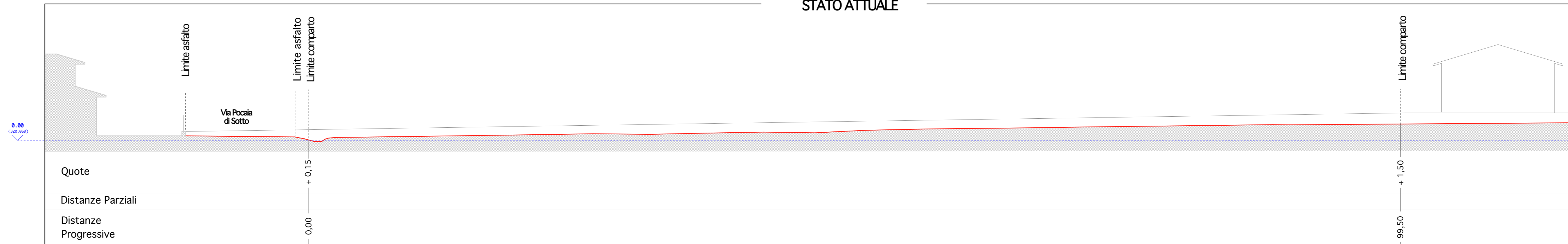
— Piano di Campagna Stato Attuale
 — Piano di Campagna Stato di Progetto

TAVOLA
B5

STATO DI PROGETTO



STATO ATTUALE



	PROGETTISTA:	PROGETTO:	PAGINA	SCALA:
	ARCHITETTO GIANLUCA MARI	PIANO DI LOTTIZZAZIONE DELL'AREA DI TRASFORMAZIONE TR26 CON CONTESTUALE VARIANTE SEMPLIFICATA AL R.U.	03/05	1:200
DATA	COMMITTENTE:	CONTENUTO TAVOLA:	LOCALITA':	
	SANTUCCI MARIO	PROFILO 2	SANSEPOLCRO (AR) FRAZIONE VANNOCCCHIA	

PROFILO 2

Legenda

— Piano di Campagna Stato Attuale — Piano di Campagna Stato di Progetto

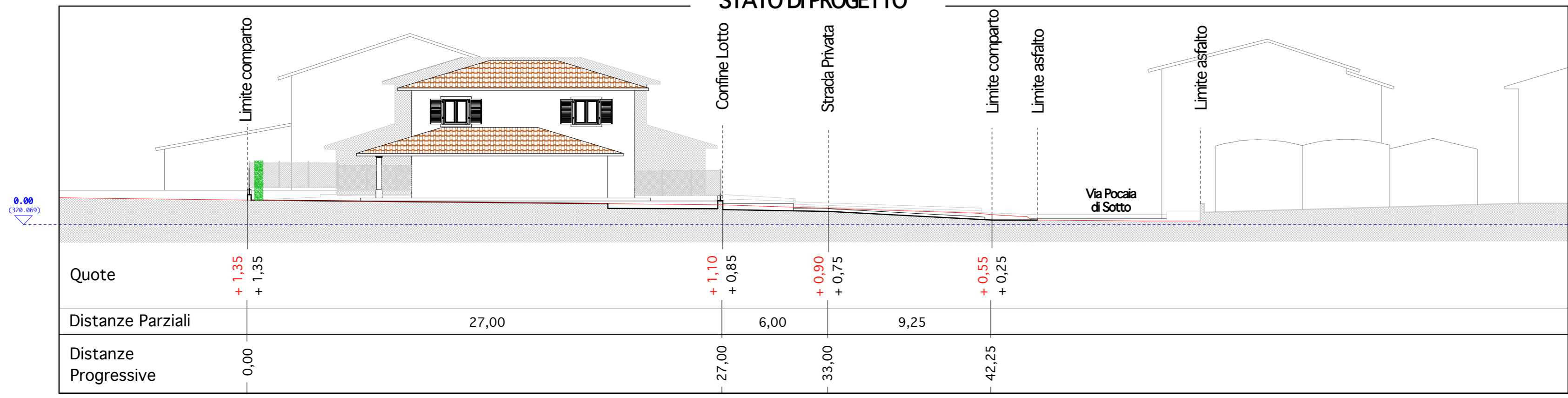
Legenda

- Piano di Campagna Stato Attuale
- Piano di Campagna Stato di Progetto


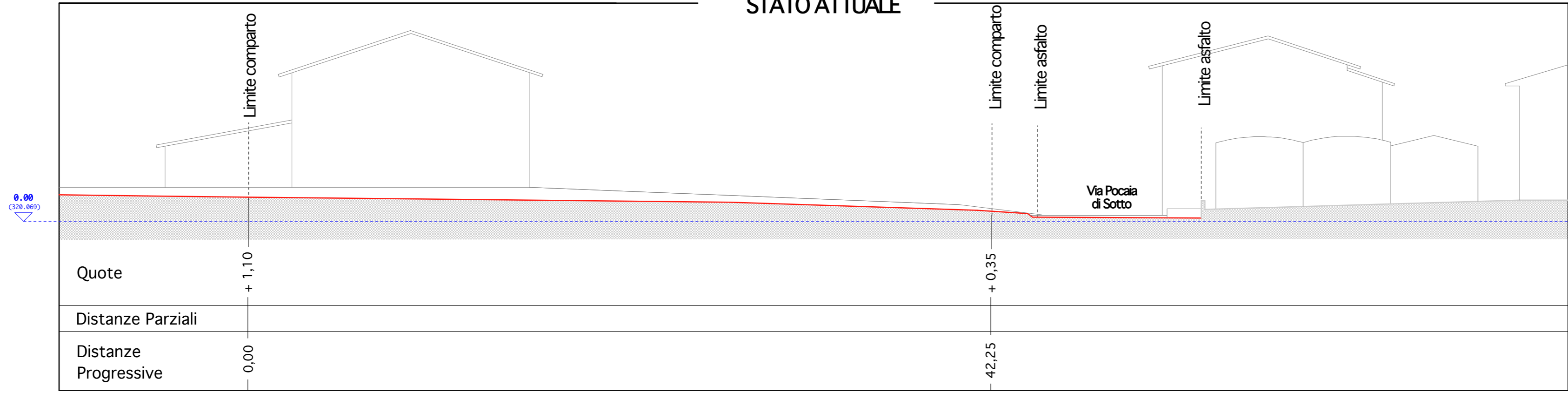
PROFILO 3

TAVOLA
B5

STATO DI PROGETTO



STATO ATTUALE



PROGETTISTA:
ARCHITETTO GIANLUCA MARI

DATA

PROGETTO:
**PIANO DI LOTTIZZAZIONE DELL'AREA DI TRASFORMAZIONE TR26
CON CONTESTUALE VARIANTE SEMPLIFICATA AL R.U.**

COMMITTENTE:
SANTUCCI MARIO


CONTENUTO TAVOLA:
PROFILO 3

PAGINA
04/05

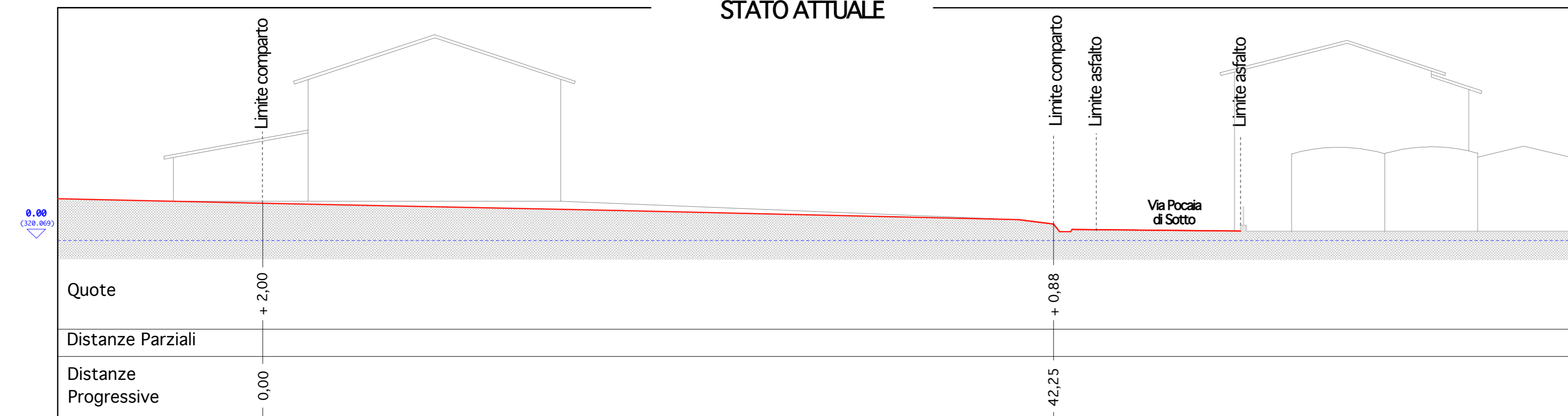
LOCALITA':
**SANSEPOLCRO (AR)
FRAZIONE VANNOCCCHIA**

SCALA:
1:200

STATO DI PROGETTO




STATO ATTUALE



Legenda

- Piano di Campagna Stato Attuale
- Piano di Campagna Stato di Progetto

PROFILO 4



PROGETTISTA: ARCHITETTO GIANLUCA MARI	PROGETTO: PIANO DI LOTTIZZAZIONE DELL'AREA DI TRASFORMAZIONE TR26 CON CONTESTUALE VARIANTE SEMPLIFICATA AL R.U.		PAGINA: 05/05	SCALA: 1:200
DATA:	COMMITTENTE: SANTUCCI MARIO	CONTENUTO TAVOLA: PROFILO 4	LOCALITA': SANSEPOLCRO (AR) FRAZIONE VANNOCCIA	

TAVOLA
B5