

UBICAZIONE
COMUNE DI SANSEPOLCRO
FRAZIONE VANNOCCIA

COMMITTENE
SANTUCCI MARIO

PROGETTO
PIANO DI LOTTIZZAZIONE DELL'AREA DI TRASFORMAZIONE TR26
CON CONTESTUALE VARIANTE SEMPLIFICATA AL R.U.
ai sensi rispettivamente dell'art. 115 e dell' art. 30 L.R.T. 65 del 10.11.2014

ELABORATO
ANALISI DELLO STATO DI FATTO
RILIEVO QUOTATO SEZIONI AMBIENTALI

PER APPROVAZIONE IL COMMITTENTE

PROGETTISTA

SANTUCCI MARIO

ARCHITETTO GIANLUCA MARI

DATA			TAVOLA	SCALA
tipologia	esecuzione	present.		
1° Progetto			A5.2	
2° Progetto				1:200
3° Progetto				1:500
4° Progetto				
5° Progetto				
6° Progetto				

COPIA PER PERMESSO DI COSTRUIRE
 COPIA PER S.C.I.A.
 COPIA PER IL COMMITTENTE

COPIA PER DEPOSITO SISMICA
 COPIA PER L'IMPRESA ESECUTRICE

COPIA PER DEPOSITO IMPIANTI
 COPIA PER VIGILI DEL FUOCO
 COPIA PER ARCHIVIO

VISTI ED APPROVAZIONI

IL PRESENTE PROGETTO - DI NOSTRA ESCLUSIVA CREAZIONE E TUTELATO AI SENSI DI LEGGE - NON PUO' ESSERE RIPRODOTTO, CEDUTO O REALIZZATO SENZA ESPLICITA AUTORIZZAZIONE.

Legenda

- Limite Catastale
- Perimetro Comparto TR26
- - - Tratto Profilo
- (n) Numero Profilo
- ⊕ Quote Stato Attuale

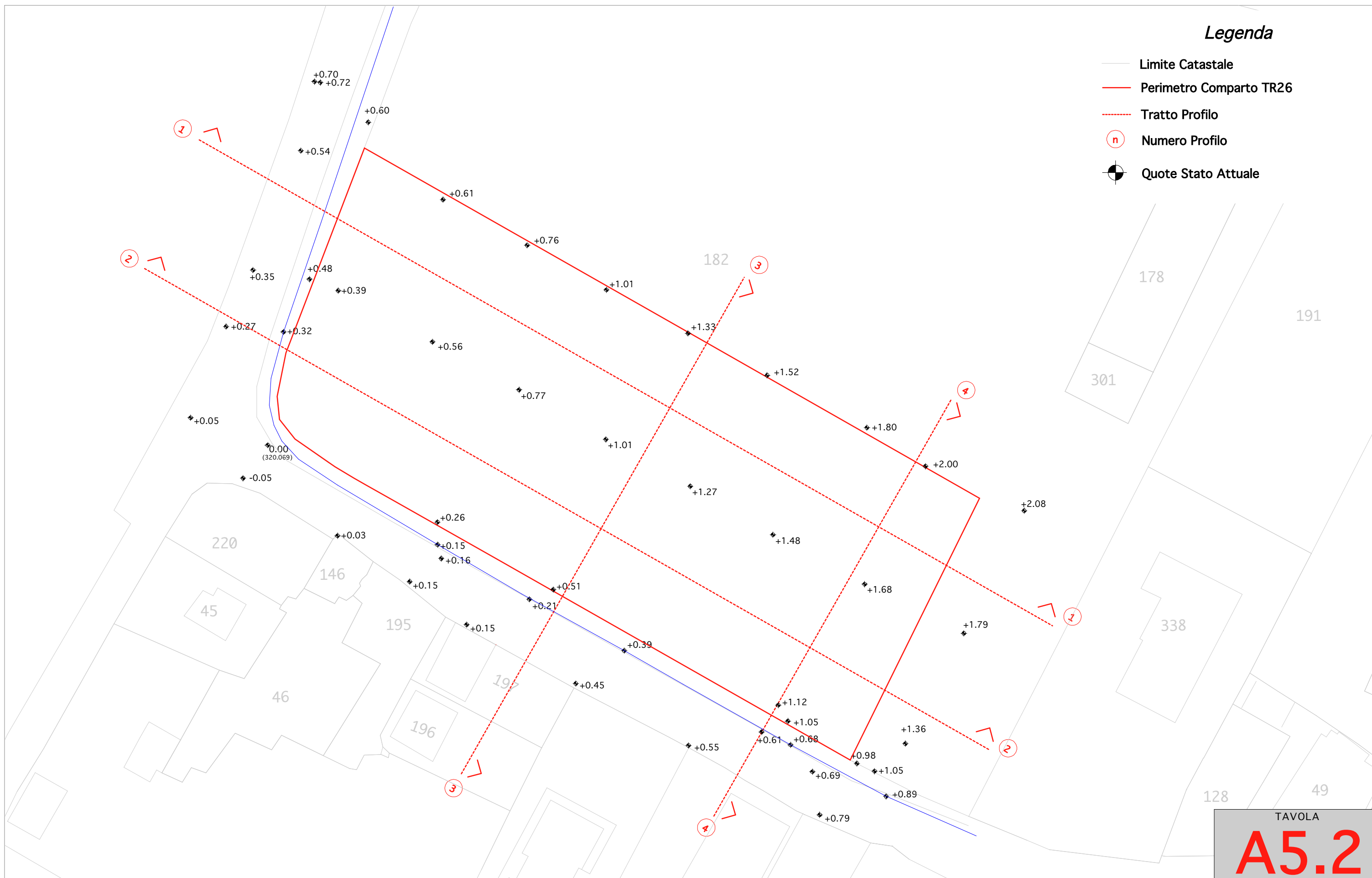
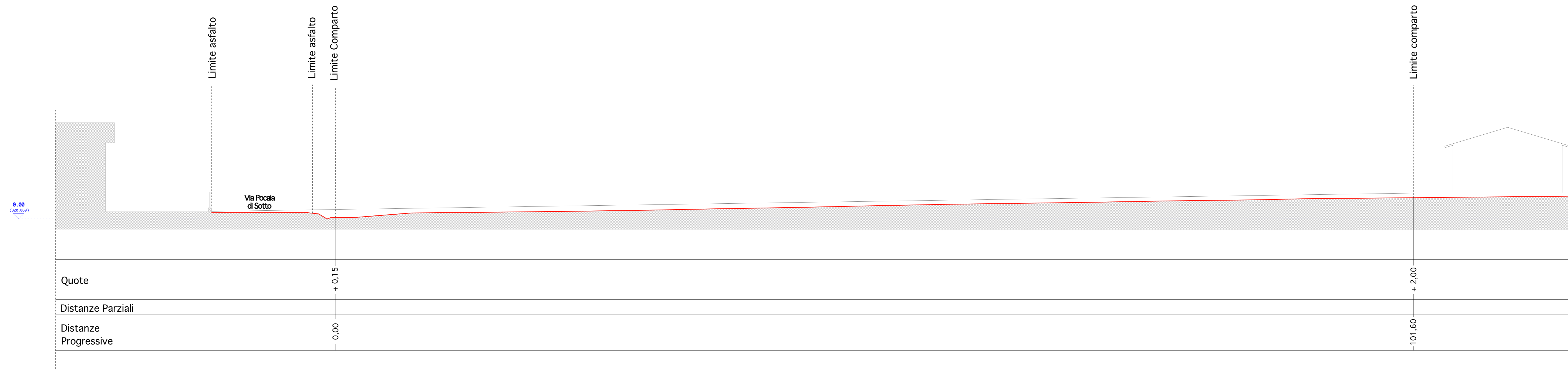


TAVOLA
A5.2

	PROGETTISTA : ARCHITETTO GIANLUCA MARI	PROGETTO : PIANO DI LOTTIZZAZIONE DELL'AREA DI TRASFORMAZIONE TR26 CON CONTESTUALE VARIANTE SEMPLIFICATA AL R.U.			PAGINA 01/05	SCALA : 1:500
	DATA	COMMITTENTE: SANTUCCI MARIO	CONTENUTO TAVOLA : PIANO QUOTATO STATO ATTUALE	LOCALITA' : SANSEPOLCRO (AR) FRAZIONE VANNOCCIA		

Legenda

— Piano di Campagna Stato Attuale



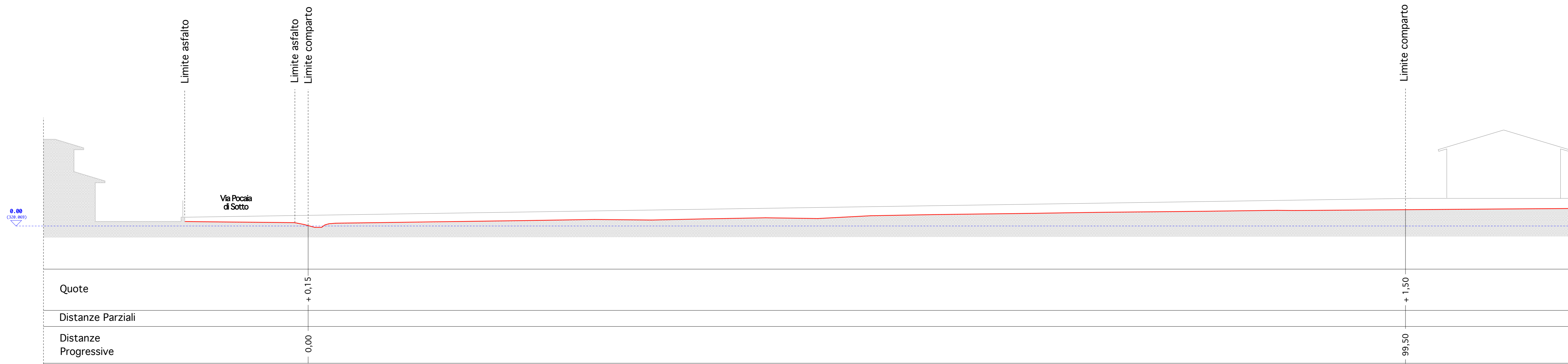
PROFILO 1

	PROGETTISTA: ARCHITETTO GIANLUCA MARI	PROGETTO: PIANO DI LOTTIZZAZIONE DELL'AREA DI TRASFORMAZIONE TR26 CON CONTESTUALE VARIANTE SEMPLIFICATA AL R.U.		PAGINA: 02/05	SCALA: 1:200
	DATA:	COMMITTENTE: SANTUCCI MARIO	CONTENUTO TAVOLA: PROFILO 1 STATO ATTUALE	LOCALITA': SANSEPOLCRO (AR) FRAZIONE VANNOCCCHIA	

TAVOLA
A5.2

Legenda

— Piano di Campagna Stato Attuale



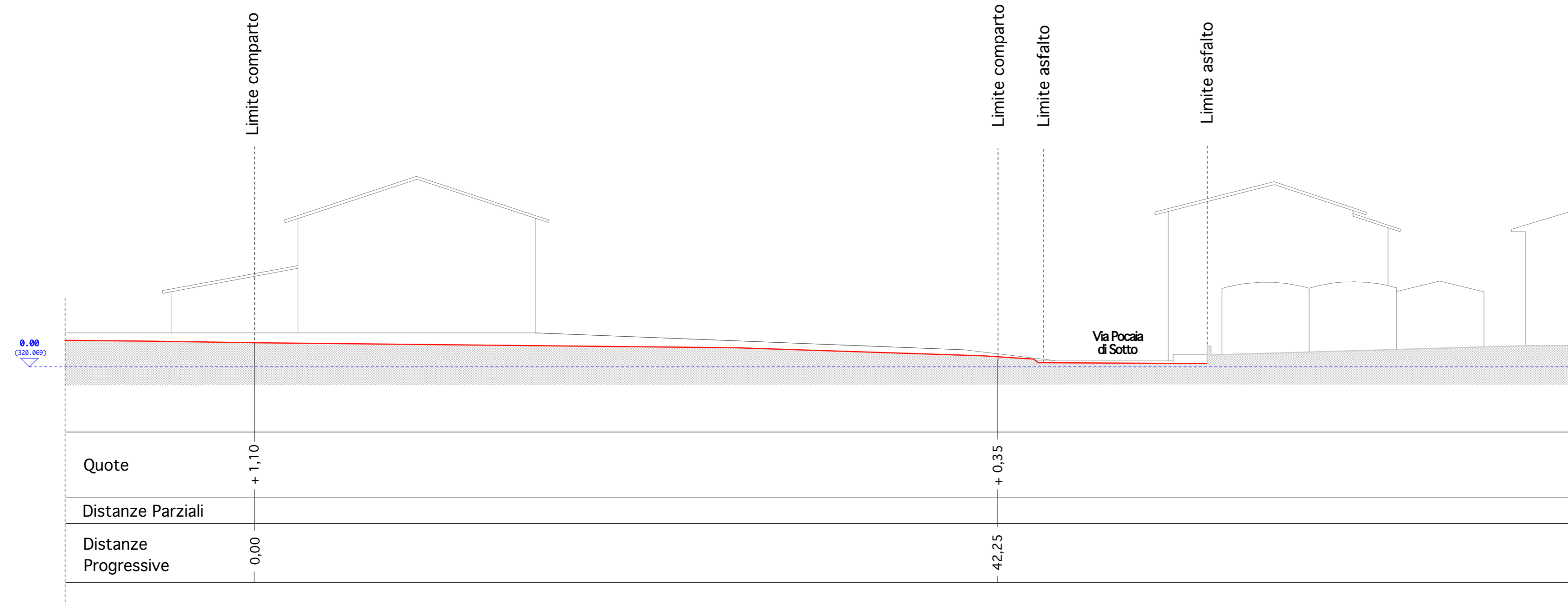
PROFILO 2

	PROGETTISTA: ARCHITETTO GIANLUCA MARI	PROGETTO: PIANO DI LOTTIZZAZIONE DELL'AREA DI TRASFORMAZIONE TR26 CON CONTESTUALE VARIANTE SEMPLIFICATA AL R.U.		PAGINA 03/05	SCALA: 1:200
	DATA	COMMITTENTE: SANTUCCI MARIO	CONTENUTO TAVOLA: PROFILO 2 STATO ATTUALE	LOCALITA': SANSEPOLCRO (AR) FRAZIONE VANNOCCCHIA	

TAVOLA
A5.2

Legenda

— Piano di Campagna Stato Attuale



PROFILO 3



PROGETTISTA:
ARCHITETTO GIANLUCA MARI

DATA

PROGETTO:
**PIANO DI LOTTIZZAZIONE DELL'AREA DI TRASFORMAZIONE TR26
CON CONTESTUALE VARIANTE SEMPLIFICATA AL R.U.**

COMMITTENTE:
SANTUCCI MARIO

CONTENUTO TAVOLA:
**PROFILO 3
STATO ATTUALE**

LOCALITA':
**SANSEPOLCRO (AR)
FRAZIONE VANNOCCCHIA**

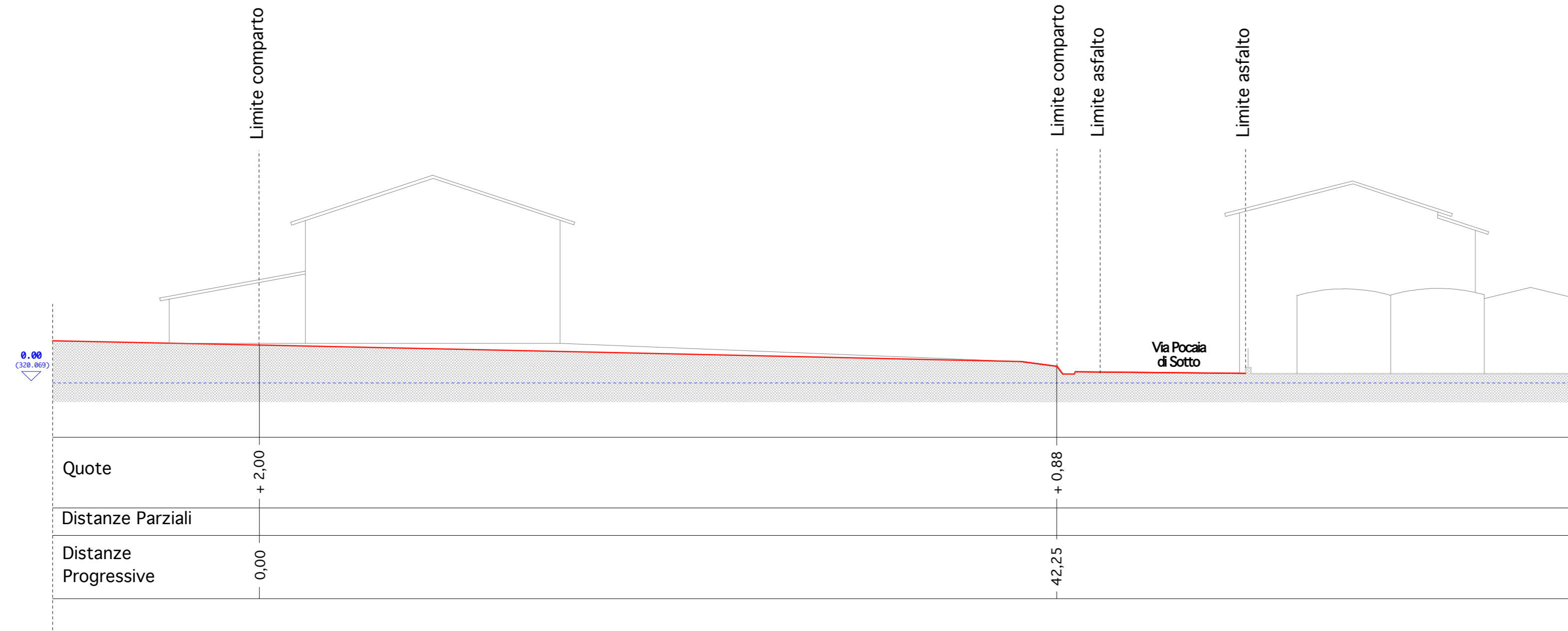
PAGINA
04/05

SCALA:
1:200


TAVOLA
A5.2

Legenda

— Piano di Campagna Stato Attuale



PROFILO 4



PROGETTISTA:
ARCHITETTO GIANLUCA MARI

PROGETTO:
**PIANO DI LOTTIZZAZIONE DELL'AREA DI TRASFORMAZIONE TR26
CON CONTESTUALE VARIANTE SEMPLIFICATA AL R.U.**

PAGINA:
05/05

SCALA:
1:200

COMMITTENTE:
SANTUCCI MARIO

CONTENUTO TAVOLA:
**PROFILO 4
STATO ATTUALE**

LOCALITA':
**SANSEPOLCRO (AR)
FRAZIONE VANNOCCIA**

TAVOLA
A5.2