



Studio di progettazione ARCHITETTO GIANLUCA MARI

VIA ROMA 27 PISTRINO CITERNA 06010 PERUGIA TEL. 0758592908 FAX 0758592908

UBICAZIONE

COMUNE DI SANSEPOLCRO
FRAZIONE VANNOCCIA

COMMITTENE

SANTUCCI MARIO

PROGETTO

PIANO DI LOTTIZZAZIONE DELL'AREA DI TRASFORMAZIONE TR26
CON CONTESTUALE VARIANTE SEMPLIFICATA AL R.U.

ai sensi rispettivamente dell'art. 115 e dell' art. 30 L.R.T. 65 del 10.11.2014

ELABORATO

**ESTRATTO CATASTALE CON INDIVIDUAZIONE
DEL PERIMETRO DELL'AREA INTERESSATA DA
PIANO ATTUATIVO**

PER APPROVAZIONE IL COMMITTENTE

PROGETTISTA

SANTUCCI MARIO

ARCHITETTO GIANLUCA MARI

DATA			TAVOLA	SCALA
tipologia	esecuzione	present.		
1° Progetto			A3	1:2000
2° Progetto				
3° Progetto				
4° Progetto				
5° Progetto				
6° Progetto				



COPIA PER PERMESSO DI COSTRUIRE
COPIA PER S.C.I.A.



COPIA PER DEPOSITO SISMICA



COPIA PER DEPOSITO IMPIANTI
COPIA PER VIGILI DEL FUOCO



COPIA PER IL COMMITTENTE



COPIA PER L'IMPRESA ESECUTRICE



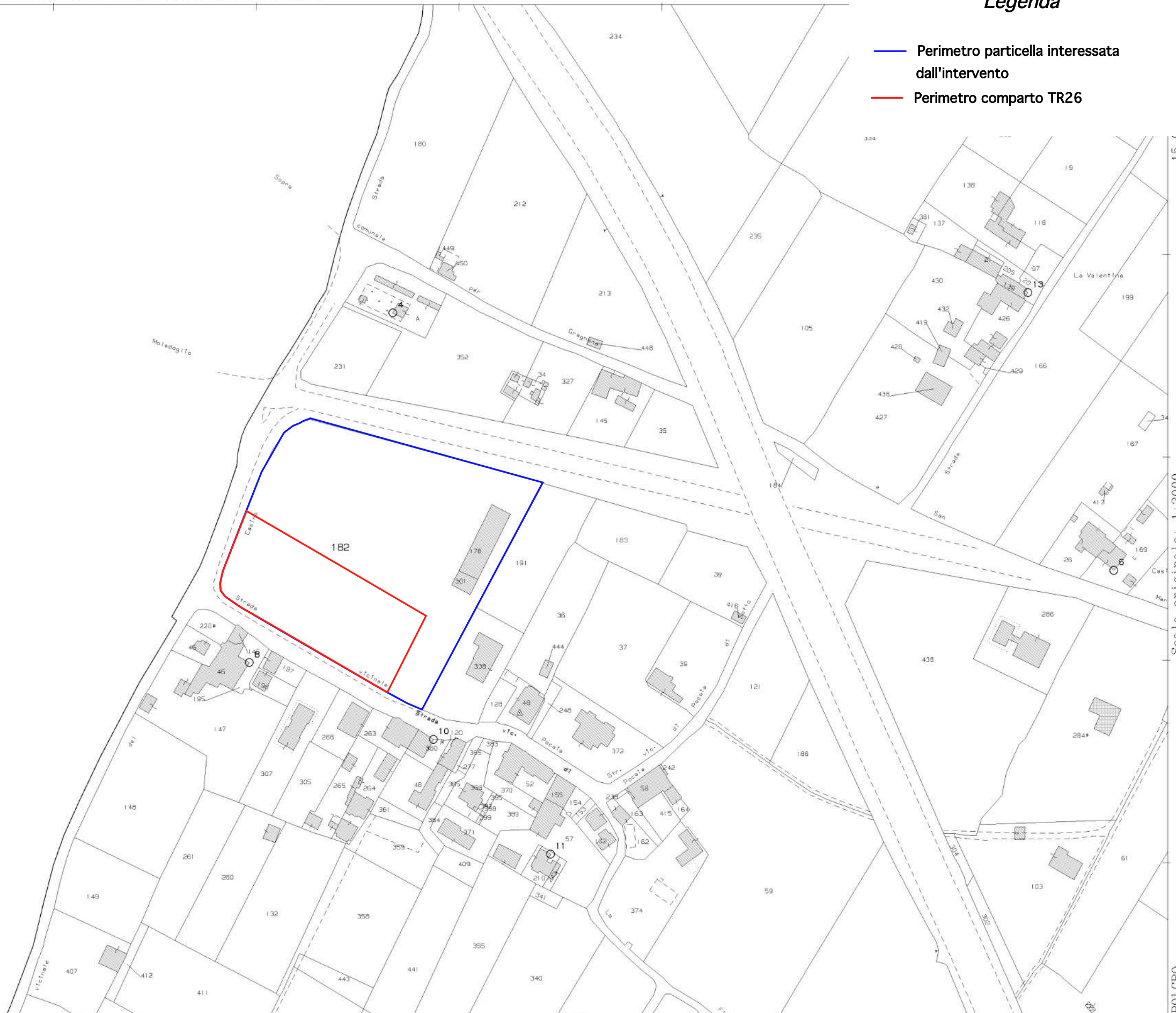
COPIA PER ARCHIVIO

VISTI ED APPROVAZIONI

IL PRESENTE PROGETTO - DI NOSTRA ESCLUSIVA CREAZIONE E TUTELATO AI SENSI DI LEGGE - NON PUO' ESSERE RIPRODOTTO,
CEDUTO O REALIZZATO SENZA ESPLICITA AUTORIZZAZIONE.

Legenda

- Perimetro particella interessata dall'intervento
- Perimetro comparto TR26

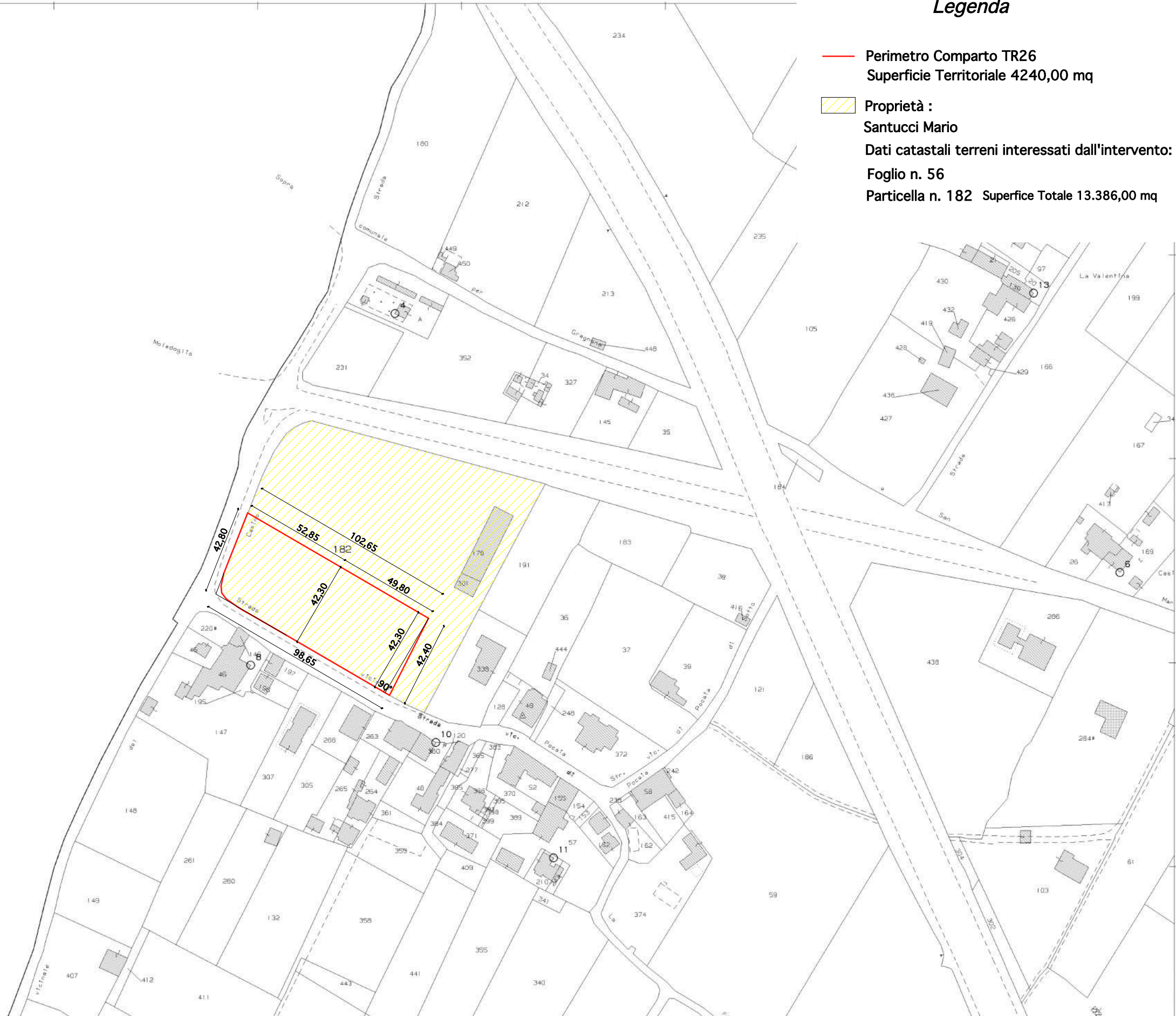


15-
 Pro
 Scala originale: 1:2000
 Dimensione cornice: 776.000 x 552.000 metri
 POLCRO


	PROGETTISTA: ARCHITETTO GIANLUCA MARI	PROGETTO: PIANO DI LOTTIZZAZIONE DELL'AREA DI TRASFORMAZIONE TR26 CON CONTESTUALE VARIANTE SEMPLIFICATA AL R.U.			PAGINA 01/03	SCALA: 1:2000
	DATA	COMMITTENTE: SANTUCCI MARIO	CONTENUTO TAVOLA: PLANIMETRIA GENERALE DI INQUADRAMENTO DELL'AREA SU BASE CATASTALE	LOCALITA': SANSEPOLCRO (AR) FRAZIONE VANNOCCIA		

Legenda

- Perimetro Comparto TR26
Superficie Territoriale 4240,00 mq
- Proprietà :
Santucci Mario
- Dati catastali terreni interessati dall'intervento:
Foglio n. 56
Particella n. 182 Superficie Totale 13.386,00 mq



Scala originale: 1:2000
Dimensione cornice: 776.000 x 552.000 metri



PROGETTISTA : ARCHITETTO GIANLUCA MARI	PROGETTO : PIANO DI LOTTIZZAZIONE DELL'AREA DI TRASFORMAZIONE TR26 CON CONTESTUALE VARIANTE SEMPLIFICATA AL R.U.			PAGINA 02/03	SCALA : 1:2000
DATA	COMMITTENTE: SANTUCCI MARIO	CONTENUTO TAVOLA : PLANIMETRIA GENERALE DI INQUADRAMENTO DELL'AREA SU BASE CATASTALE	LOCALITA' : SANSEPOLCRO (AR) FRAZIONE VANNOCCHIA		



Direzione Provinciale di Arezzo
Ufficio Provinciale - Territorio
Servizi Catastali

Visura per immobile

Situazione degli atti informatizzati al 28/07/2018

Data: 28/07/2018 - Ora: 09.34.47 Fine

Visura n.: T26330 Pag: 1

Dati della richiesta	Comune di SANSEPOLCRO (Codice: I155)
	Provincia di AREZZO
Catasto Terreni	Foglio: 56 Particella: 182

Immobile

N.	DATI IDENTIFICATIVI			DATI CLASSAMENTO					DATI DERIVANTI DA		
	Foglio	Particella	Sub	Porz	Qualità Classe	Superficie(m ²)		Deduz	Reddito		
						ha are ca			Dominicale	Agrario	
1	56	182		-	SEMIN ARBOR	2	1 33 86		Euro 76,05 L. 147.246	Euro 31,11 L. 60.237	TIPO MAPPALE del 10/05/1996 in atti dal 10/05/1996 ATTO IN DEROGA (n. 817.1/1996)
Notifica				Partita		11882					

INTESTATO

N.	DATI ANAGRAFICI	CODICE FISCALE	DIRITTI E ONERI REALI
1	SANTUCCI Mario nato a BADIA TEDALDA il 19/01/1956	SNTMRA56A19A541O*	(1) Proprieta` per 1000/1000
DATI DERIVANTI DA ISTRUMENTO (ATTO PUBBLICO) del 03/08/1992 Voltura in atti dal 25/01/1993 Repertorio n.: 18903 Rogante: FANFANI Sede: AREZZO Registrazione: (n. 4117.1/1992)			

Unità immobiliari n. 1

Tributi erariali: Euro 0,90

Visura telematica

* Codice Fiscale Validato in Anagrafe Tributaria

	PROGETTISTA : ARCHITETTO GIANLUCA MARI	PROGETTO : PIANO DI LOTTIZZAZIONE DELL'AREA DI TRASFORMAZIONE TR26 CON CONTESTUALE VARIANTE SEMPLIFICATA AL R.U.			PAGINA	03/03	SCALA :
	DATA	COMMITTENTE: SANTUCCI MARIO	CONTENUTO TAVOLA : VISURA	LOCALITA' : SANSEPOLCRO (AR) FRAZIONE VANNOCCCHIA			