

TAVOLA:

1/a

UBICAZIONE:

COMUNE DI SANSEPOLCRO
Località "San Lazzaro"

OGGETTO:

PIANO DI LOTTIZZAZIONE
"Madonna della Legna"

TITOLO TAVOLA:

ESTRATTO TAV. 2/a DEL PIANO STRUTTURALE
beni soggetti a disciplina o vincoli sovraordinati

COMMITTENTI:

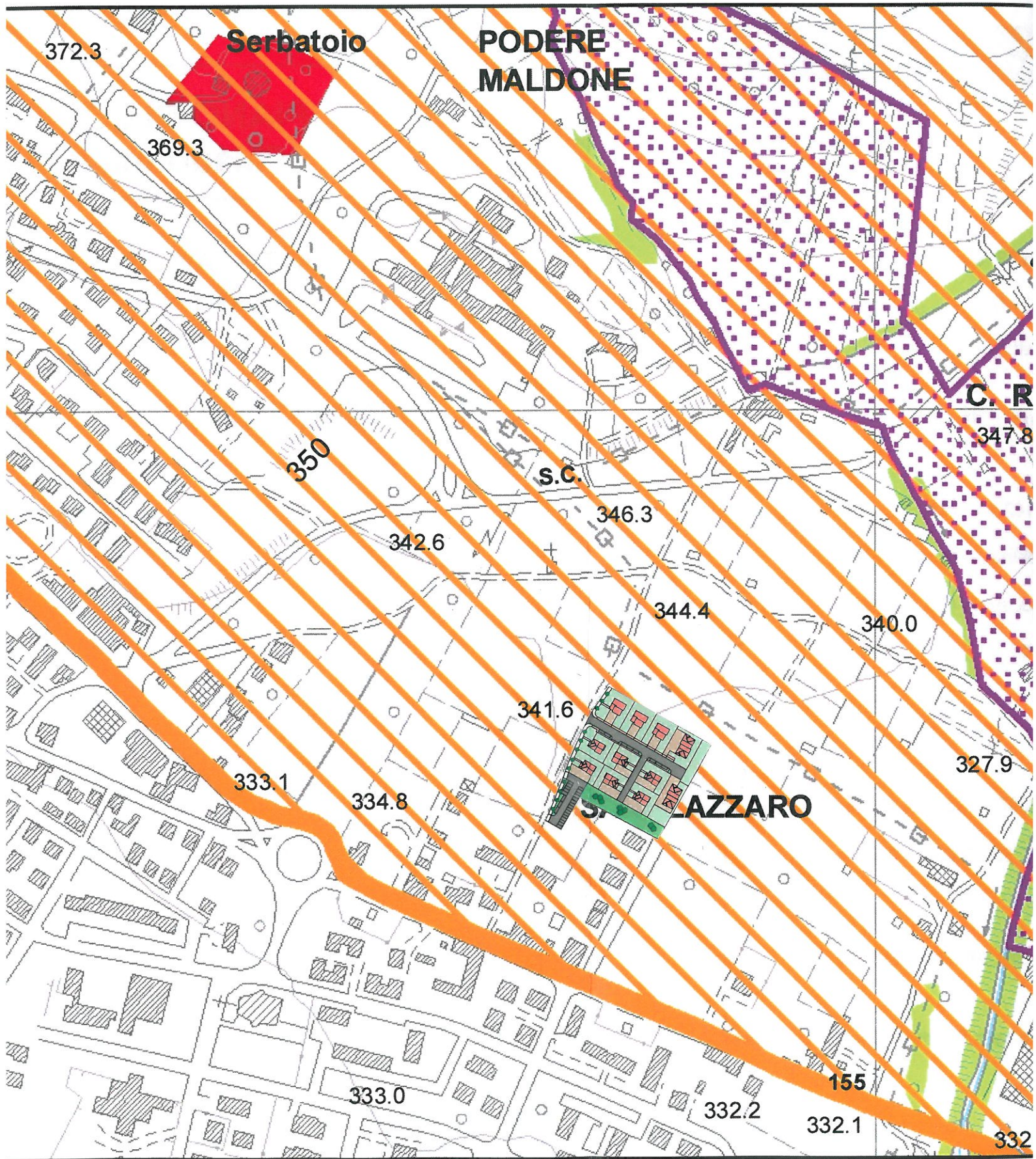
ZAZZI RENATA, GUSTINELLI VERA,
BROCCHI ALESSANDRO E BROCCHI LORENZO

PROGETTISTA:

ARCH. FEDERICO ROMOLINI
Studio Tecnico Associato Romolini

DATA:

25.02.2011



Serbatoio

**PODERE
MALDONE**

C. R.

S.C.

S. LAZZARO

372.3

369.3

350

342.6

346.3

344.4

340.0

347.8

327.9

333.1

334.8

341.6

333.0

332.2



155

332.1







332

LEGENDA







Beni di cui al D.Lgs. 42/2004 Parte II:

-  Bene culturale di cui all'art. 10 c.3 lett.a) e f)
-  Zona archeologica di cui all'art.10 c.3 lett.a)

Beni di cui al D.Lgs. 42/2004 Parte III:

-  Vincolo paesaggistico di cui all'art. 138
-  Fascia dei 300m dal lago di cui all'art. 142 c.1 lett.b
-  Fascia dei 150m dai corsi di acqua pubblica - art.142 c.1 lett.c
-  Area sopra la quota dei 1200 metri di cui all'art. 142 c.1.lett.d
-  Riserva naturale di cui all'art.142 c.1 lett.f
-  Area boscata di cui all'art.142 c.1 lett.g

Altri vincoli sovraordinati:

-  Vincolo idrogeologico di cui al R.D. n. 3267 /1923 e succ. mod.
-  Area percorsa dal fuoco di cui alla L.R.T. 30/2000 art.76 comma 5
-  Bacino estrattivo del P.R.A.E.
-  Vincolo cimiteriale art. 338 testo unico leggi sanitarie del 1934
-  Area di interesse archeologico segnalato nella Deliberazione del Consiglio Provinciale n. 30/1994
-  Confine comunale