

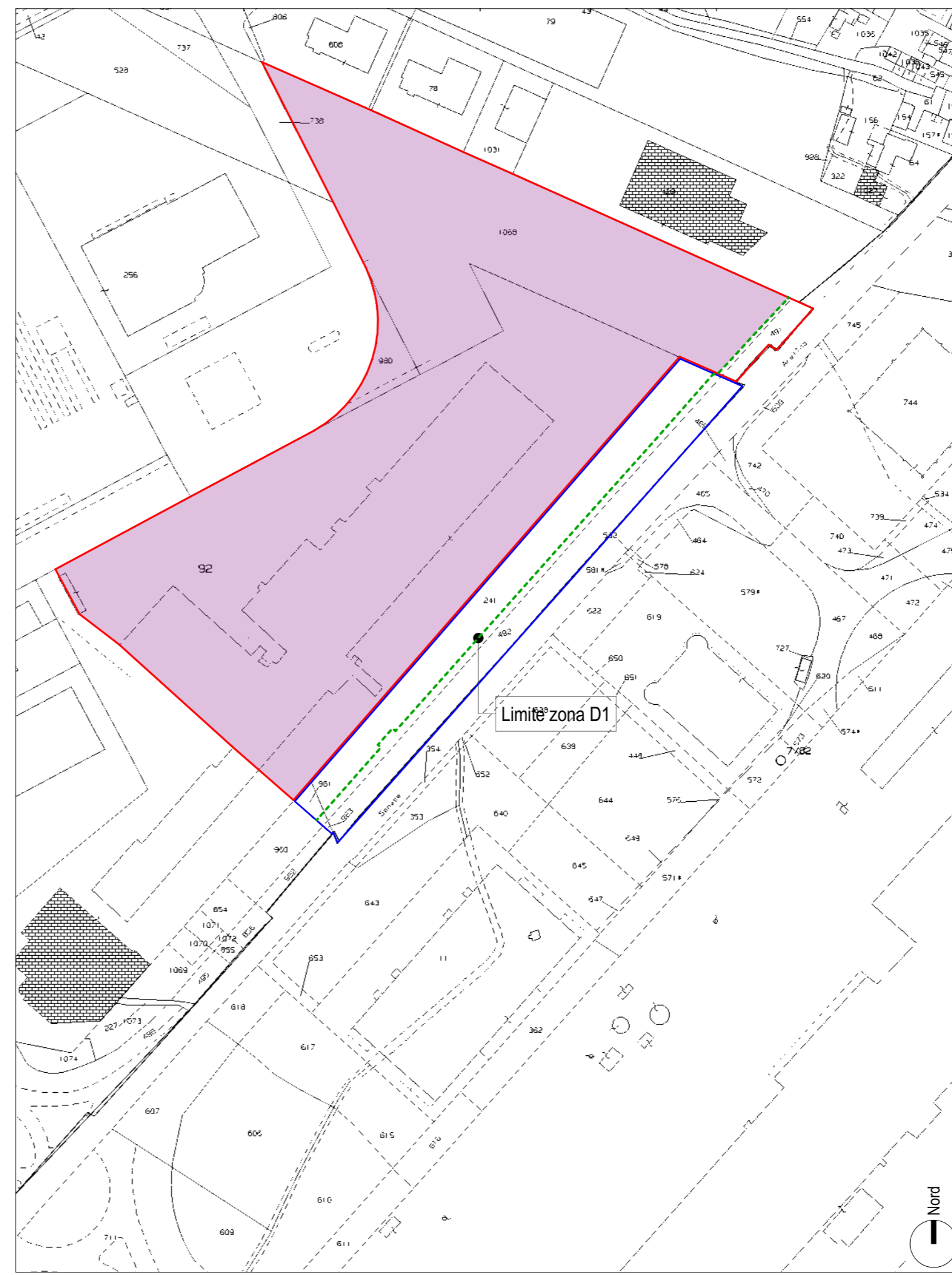
*Area acquisita all'asta il 26/03/2021 dalla società "4Progress" s.r.l. come da verbale di aggiudicazione asta e Decreto di Trasferimento del Tribunale di Arezzo allegati alla Tav. V_VISURE CATASTALI E CONSENSI TERZI SOGGETTI

PIANO PARTICELLARE						
CATASTO TERRENI						
Foglio	Particella	Qualità	Classe	Superficie (Ha - are - ca)	R.D.	Proprietà
76	92	ENTE URBANO				4 Progress s.r.l. (Sede Legale: Via della Robbia n°33 Città di Castello - C.F. 03675820546)
	1068	ENTE URBANO				
	491	SEMIN ARBOR	1	00 03 40	€ 2,60	
	980	RELIT STRAD		00 05 77		Cose de Lana s.p.a. *
	241	SEMIN ARBOR	1	00 44 10	€ 33,71	
	492	SEMIN ARBOR	1	00 22 15	€ 16,93	4 Progress s.r.l. (proprietà superficaria)
	961	SEMIN ARBOR	1	00 01 24	€ 0,95	
	963	SEMIN ARBOR	1	00 00 14	€ 0,11	
	495	SEMIN ARBOR	1	00 02 10	€ 1,61	Comune di Sansepolcro (proprietà area)
	496	SEMIN ARBOR	1	00 00 20	€ 0,15	
	855	SEMIN ARBOR	1	00 00 84	€ 0,64	Due Bi s.r.l. (proprietà superficaria)
	854	SEMIN ARBOR	1	00 02 85	€ 2,18	
856	SEMIN ARBOR	1	00 01 46	€ 1,12	Comune di Sansepolcro (proprietà area)	
962	SEMIN ARBOR	1	00 02 31	€ 1,77		
82	464	SEMIN ARBOR	1	00 02 20	€ 1,68	Comune di Sansepolcro (C.F. 00193430519)
	465	SEMIN ARBOR	1	00 07 45	€ 5,69	
	469	SEMIN ARBOR	1	00 01 15	€ 0,89	
	470	SEMIN ARBOR	1	00 00 65	€ 0,50	
	509	SEMIN ARBOR	1	00 00 95	€ 0,73	
	578	SEMIN ARBOR	1	00 00 15	€ 0,11	
	579	SEMIN ARBOR	1	00 31 19	€ 23,84	
	581	SEMIN ARBOR	1	00 00 27	€ 0,21	
	582	SEMIN ARBOR	1	00 00 08	€ 0,06	
	607	SEMIN ARBOR	1	00 11 90	€ 9,10	
	622	SEMIN ARBOR	1	00 06 00	€ 4,59	
	624	SEMIN ARBOR	1	00 00 12	€ 0,09	
	742	SEMIN ARBOR	1	00 10 35	€ 7,91	
745	SEMIN ARBOR	1	00 03 64	€ 2,82		



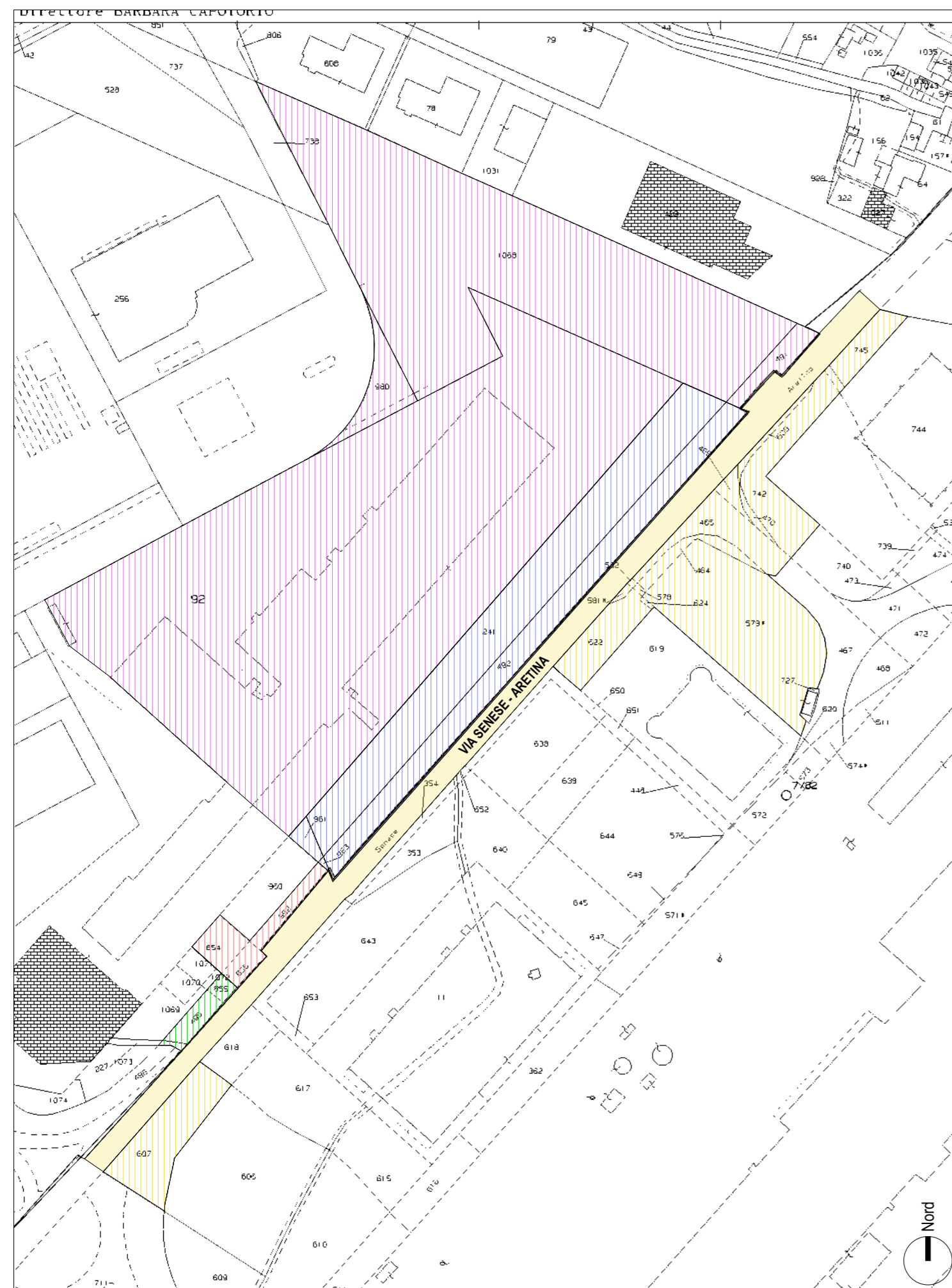
ESTRATTO FOTO AEREA Scala 1:2000

Area di proprietà esclusiva "4Progress" s.r.l. Area di proprietà Comune di Sansepolcro

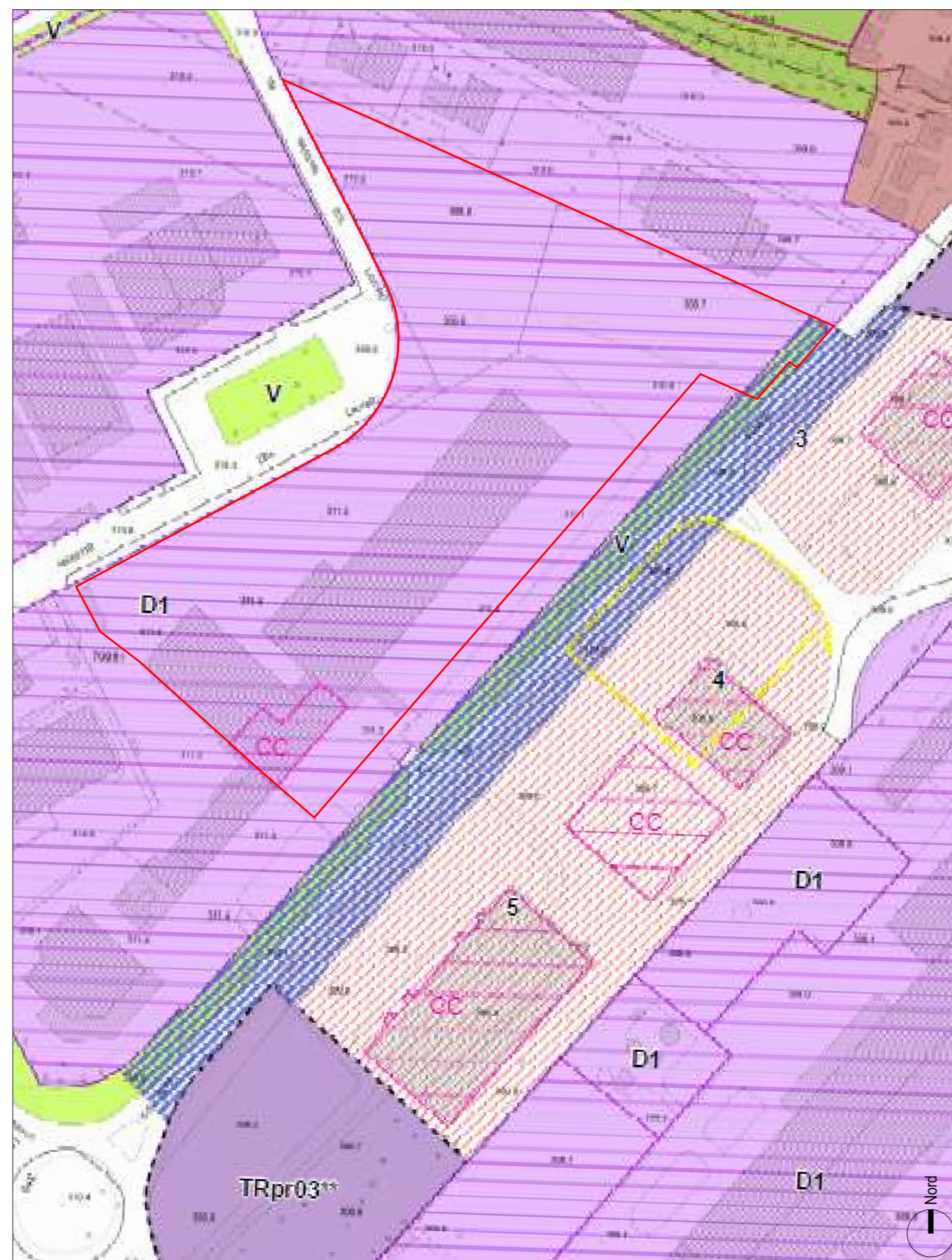


Area D1 di proprietà esclusiva interessata dal progetto **35.214 m²** Scala 1:2000

Area di proprietà esclusiva "4Progress" s.r.l. Area di proprietà Comune di Sansepolcro

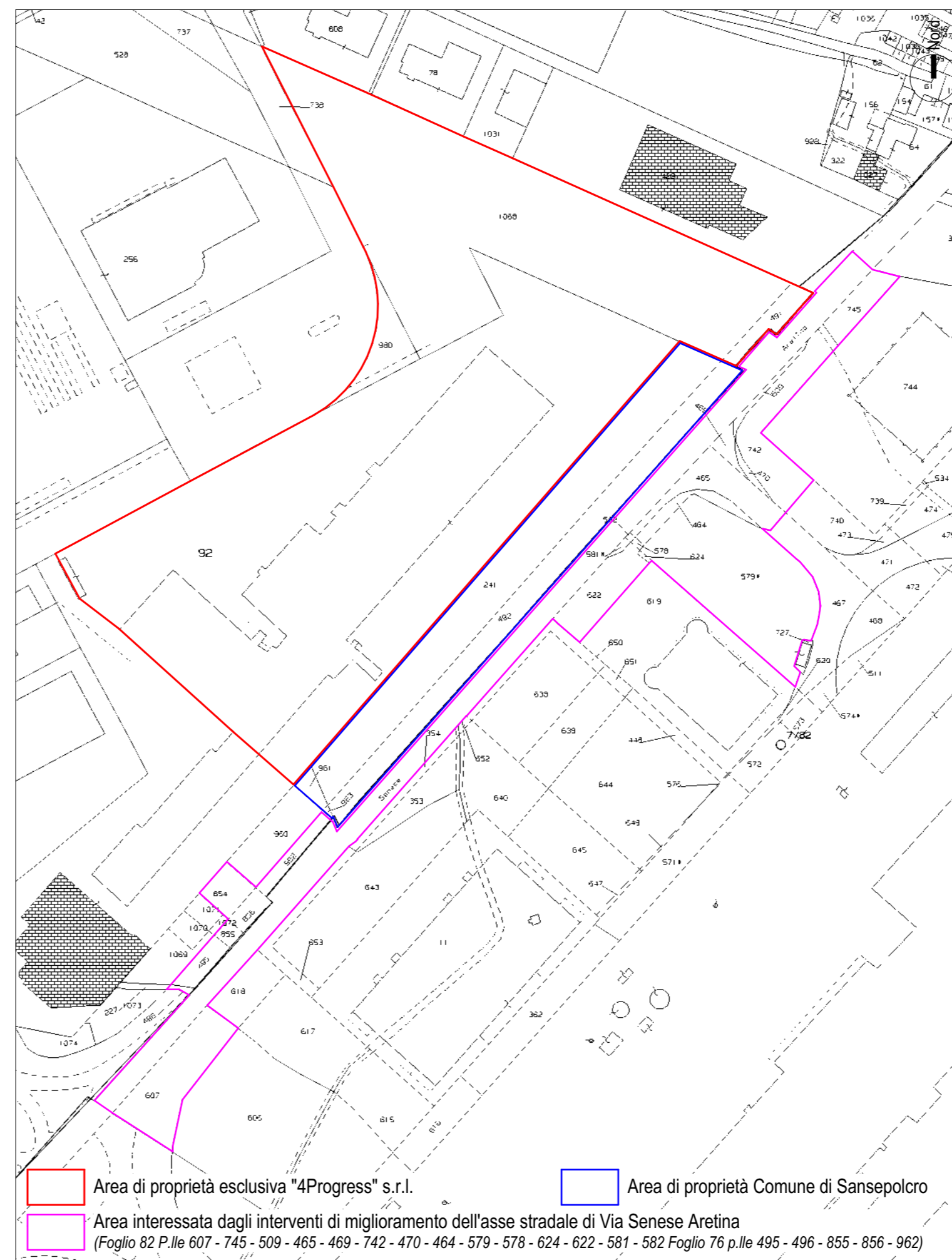


PIANO PARTICELLARE CON INDICAZIONE PROPRIETA' Scala 1:2000



ESTRATTO REGOLAMENTE URBANISTICO DISCIPLINA DEL TERRITORIO URBANIZZATO - Santa Fiora Scala 1:2000

ELABORATO 04d - ZONA "Tessuti produttivi e commerciali di completamento" Confine di proprietà esclusiva



ESTRATTO PLANIMETRIA CATASTALE Scala 1:2000

Area di proprietà esclusiva "4Progress" s.r.l. Area di proprietà Comune di Sansepolcro
Area interessata dagli interventi di miglioramento dell'asse stradale di Via Senese Aretina
(Foglio 82 P.lla 607 - 745 - 509 - 465 - 469 - 742 - 470 - 464 - 579 - 578 - 624 - 622 - 581 - 582 Foglio 76 p.lla 495 - 496 - 855 - 856 - 962)

COMUNE DI SANSEPOLCRO

PROVINCIA DI AREZZO

PROGETTAZIONE

LARCstudio

Via Cesare Pavese, 42
06061 Castiglione del Lago (PG)
Città di Castello (PG)
Tel. Fax 075 951910

ARKING ASSOCIATI

PROGETTAZIONI

Viale Divisione Garibaldi, 8
52037 Sansepolcro (AR)
Tel. Fax 0575 742740

COMMITTENTE

4 PROGRESS s.r.l.

Sede legale in:
Via Luca della Robbia n.33
Città di Castello (PG)
C.F. 03675820546

PROGETTO UNITARIO CONVENZIONATO (P.U.C.)

art. 121 L.R. 65/2014 - AREA EX COSE DI LANA

Loc. Santa Fiora - Via Senese Aretina

TAVOLA

A1

INQUADRAMENTO CARTOGRAFICO

Estratto planimetria catastale

Estratto Regolamento Urbanistico

Foto aerea

Giugno 2021

SCALA

1:2000

1:2000