

**Comune di Sansepolcro**  
Provincia di Arezzo

PROGETTISTI PER RISPETTIVE COMPETENZE  
Architetto Pier Luigi Cestelli  
Geometra Sergio Pecorari  
52037 SANSEPOLCRO (AR) Via N. Aggiunti n.12  
TEL. 0575 735192



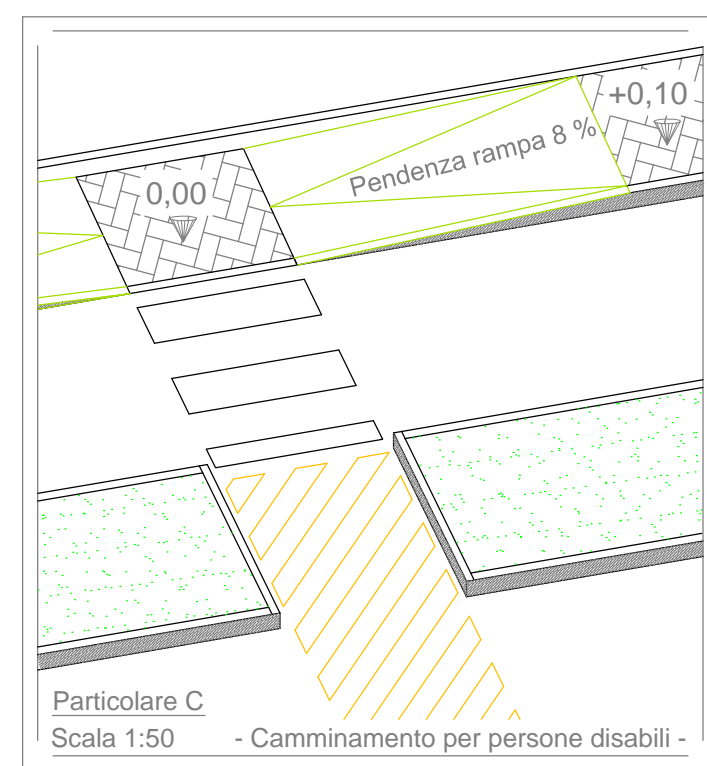
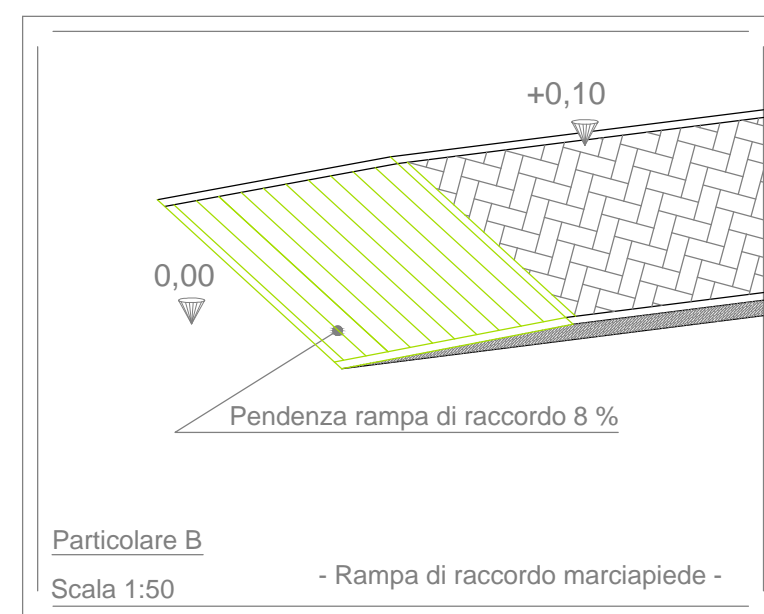
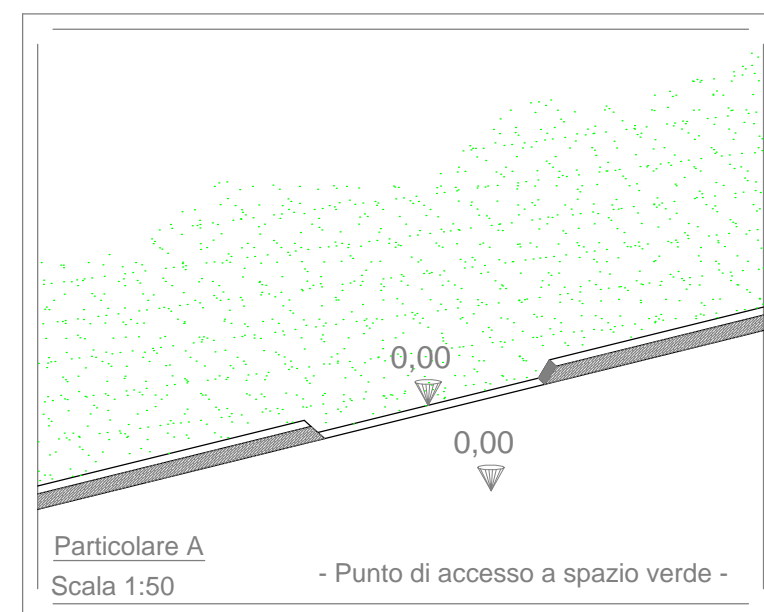
PIANO DI LOTTIZZAZIONE DI INIZIATIVA PRIVATA  
NELLA ZONA C3.2 DEL TREBBIO  
ai sensi degli articoli 65, 67, 68 e 69 della L.R. 01/05.

PROPRIETA': GRAL IMMOBILIARE s.r.l., F.LLI Senesi S.r.l. ed Eredi Ovidi

TAVOLA  
**A.11**  
OGGETTO: Planimetria quotata relativa all'accessibilita' degli spazi pubblici ed aperti al pubblico, da parte di persone con disabilita'.

DATA	SCALA	AGGIORNAMENTI:
11/09	1:500	06/10 - 11/12 - 01/13

> Modali di superamento di possibili salti di quota <



Note:  
All'interno dei singoli lotti i vialetti di accesso alle abitazioni ove necessario avranno andamento regolare con larghezza > 90 cm con pendenza non superiore all'8%.

> Legenda <

- ① Numerazione dei Lotti.
- ➔ Accesso pedonale del lotto.
- ▨ Area di edificazione prevista.
- ▨ Superficie a verde da cedere al comune.
- ▨ Percorsi di facile fruizione per disabili.
- Perimetro terreni interessati lottizzazione.

