

Comune di Sansepolcro

Provincia di Arezzo

PROGETTISTI PER RISPETTIVE COMPETENZE

Architetto Pier Luigi Cestelli
Geometra Sergio Pecorari

52037 SANSEPOLCRO (AR) Via N. Aggiunti n.12
TEL. 0575 735192



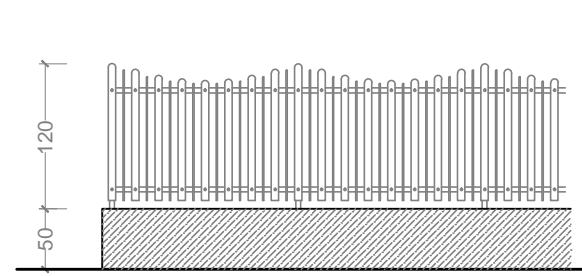
PIANO DI LOTTIZZAZIONE DI INIZIATIVA PRIVATA
NELLA ZONA C3.2 DEL TREBBIO
ai sensi degli articoli 65, 67, 68 e 69 della L.R. 01/05.

PROPRIETA': GRAL IMMOBILIARE s.r.l., F.LLI Senesi S.r.l. ed Eredi Ovidi

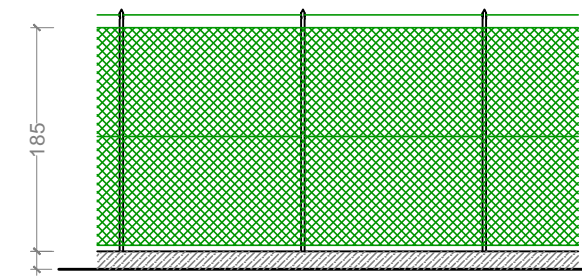
TAVOLA
A.10.b

OGGETTO: Planimetria delle opere di urbanizzazione esistenti e di progetto.
> Particolari costruttivi <

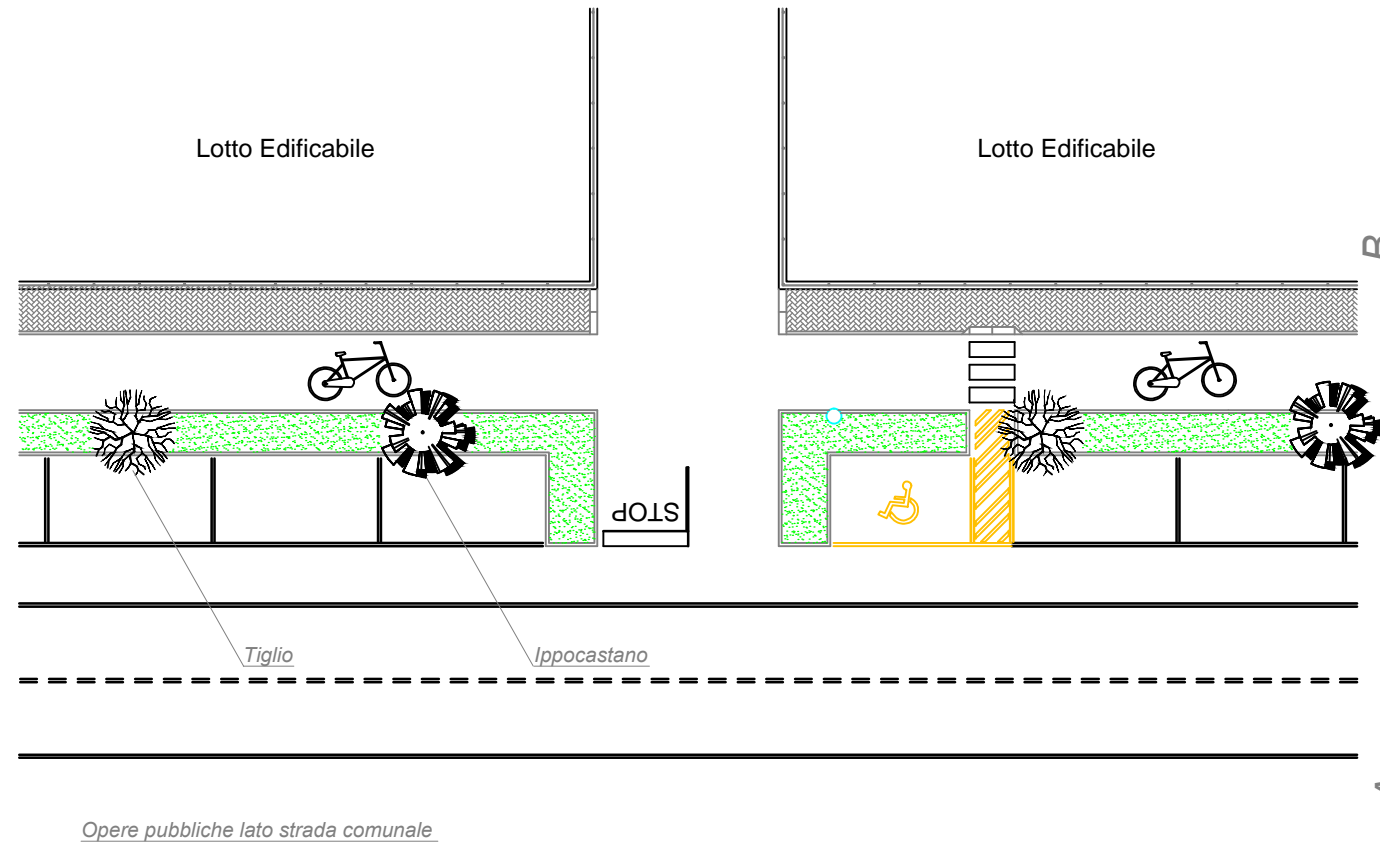
DATA 11/09	SCALA Varie	AGGIORNAMENTI: 06/10 - 06/12 - 01/13
---------------	----------------	-----------------------------------------



Recinzione lotti edificabili lato strada comunale. Scala 1:100

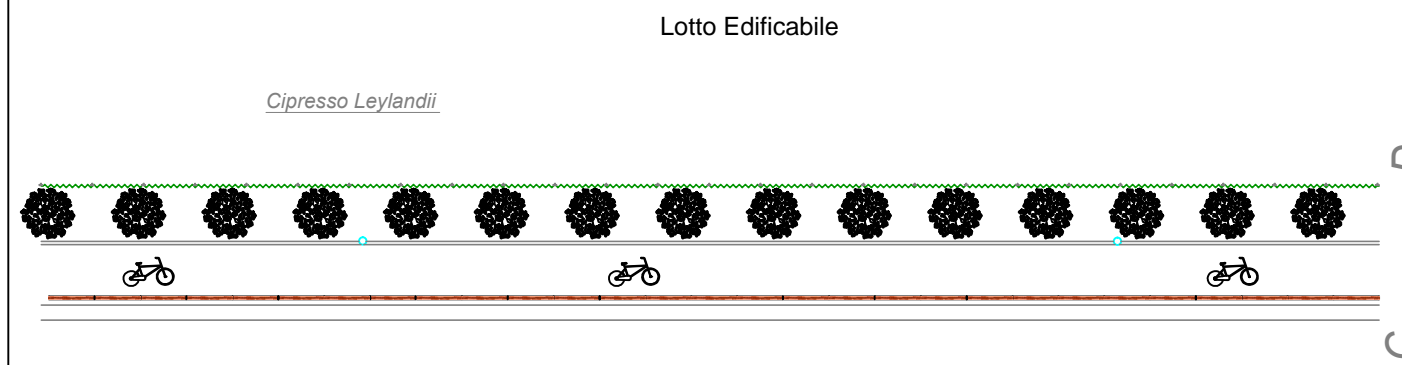


Recinzione lotti edificabili pista ciclabile lato E45. Scala 1:100



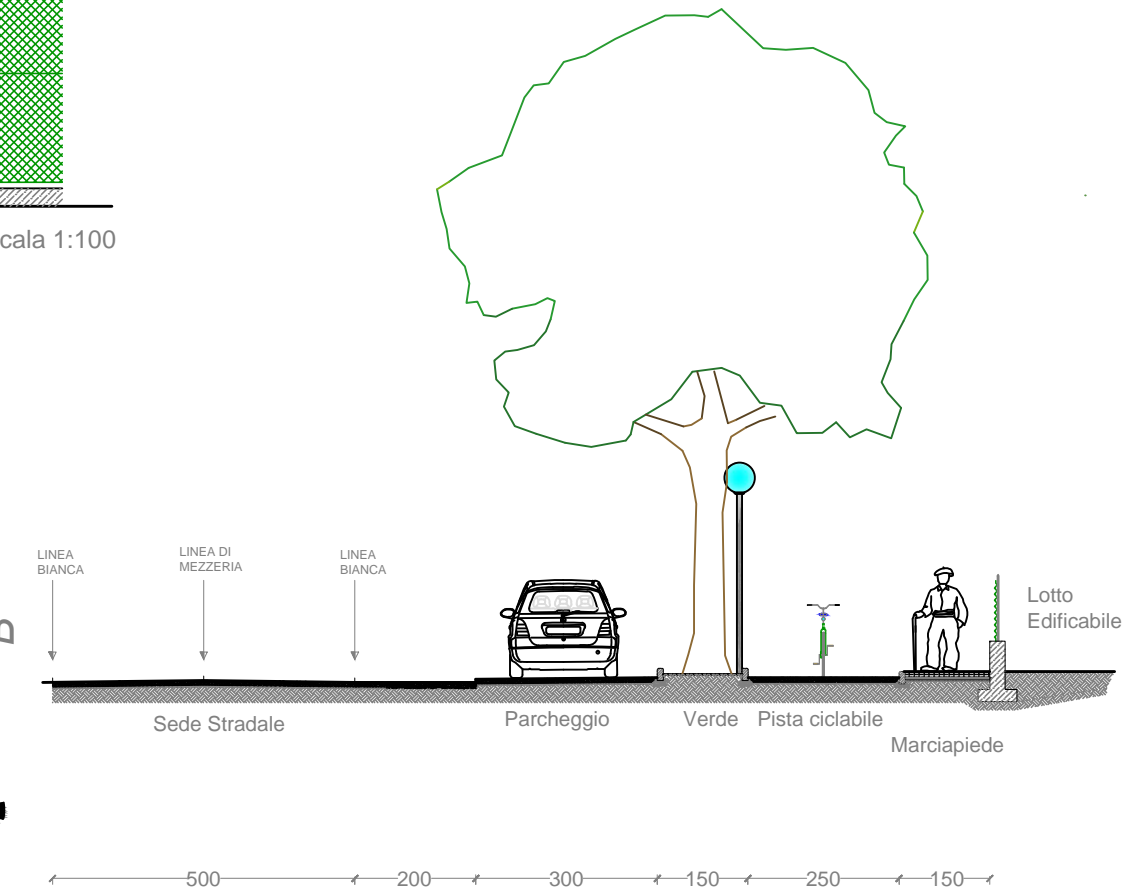
Opere pubbliche lato strada comunale

Scala 1:200

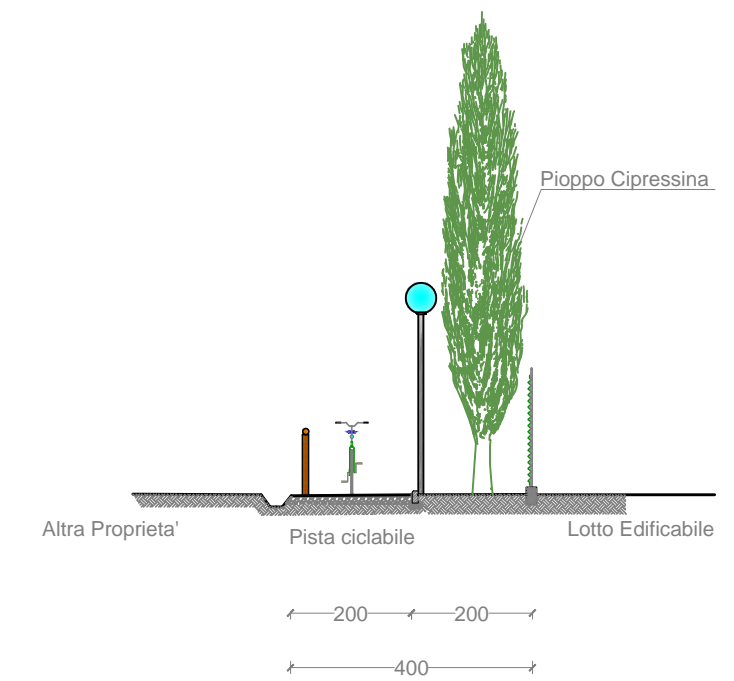


Pista ciclabile lato E45

Scala 1:200



Sezione A - B Scala 1:100



Sezione C - D Scala 1:100