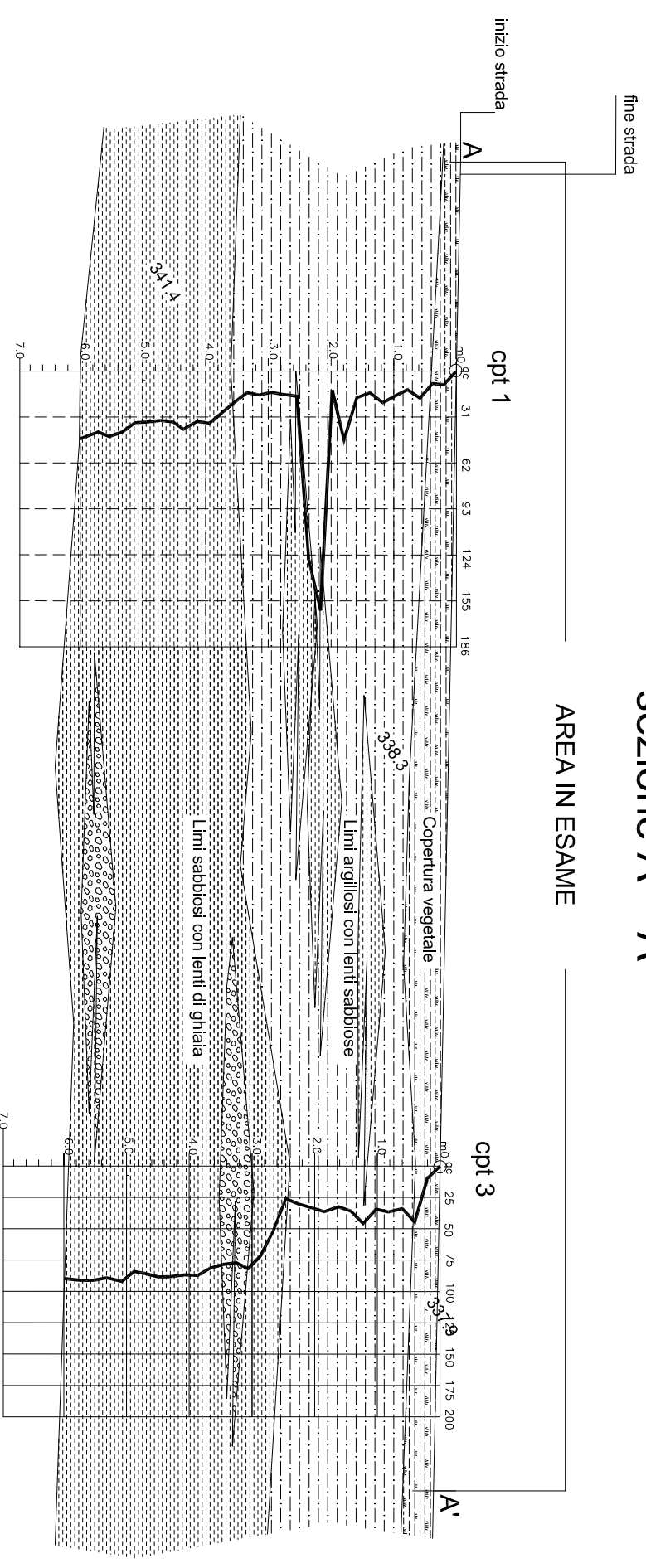


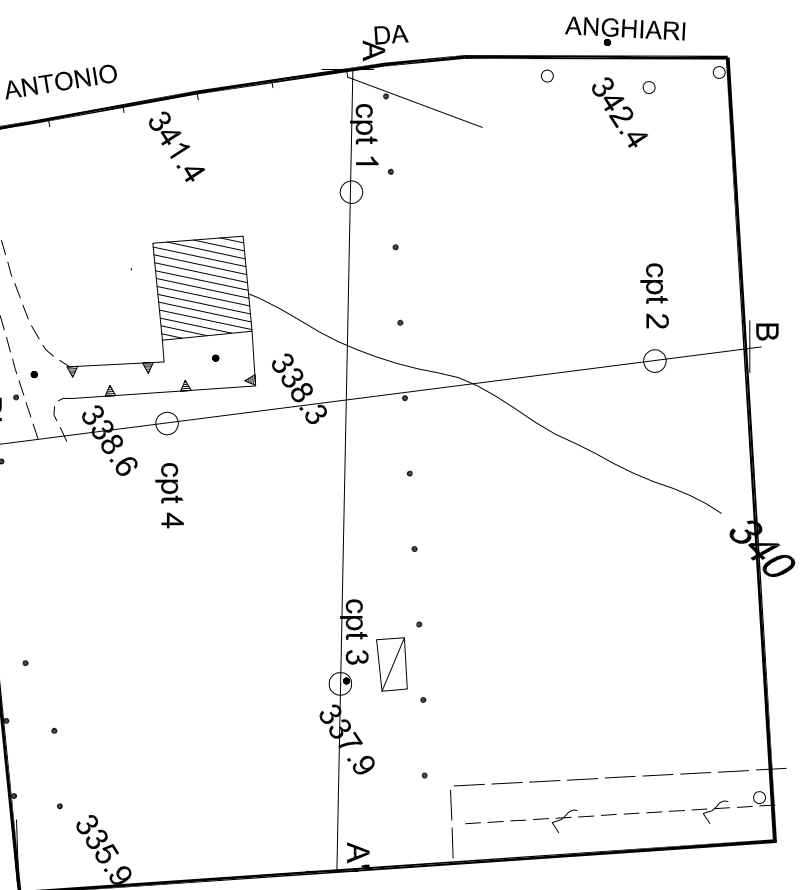
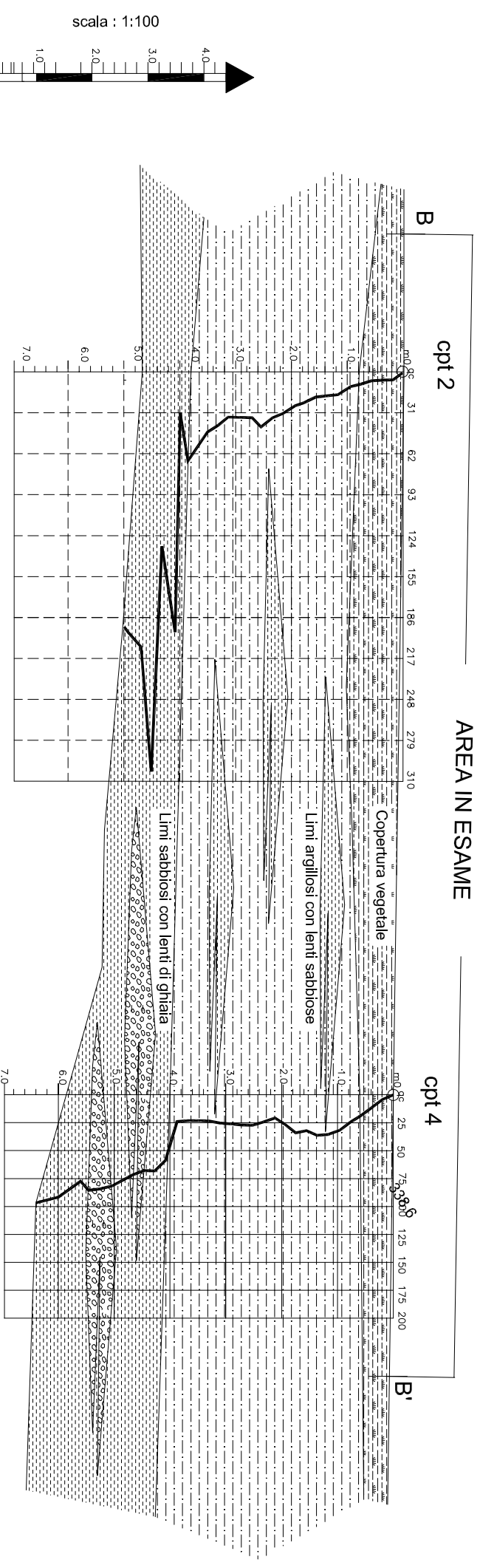
### sezione A - A'

AREA IN ESAME



### sezione B - B'

AREA IN ESAME



## Schema stratigrafico

	Cpt 1		Cpt 3		Cpt 2		Cpt 4	
	UNITA'	da [m] a [m]	UNITA'	da [m] a [m]	UNITA'	da [m] a [m]	UNITA'	da [m] a [m]
Unità A: Copertura vegetale	A	0,00 - 0,40	A	0,00 - 0,40	A	0,00 - 0,80	A	0,00 - 0,60
Unità B: Limi argillosi con lenti sabbiose	B	0,40- 3,60	B	0,40- 2,40	B	0,80- 3,80	B	0,60- 4,00
Unità C: Limi sabbiosi con lenti di ghiaia	C	3,60 - 6,00	C	2,40 - 6,00	C	3,80 - 5,00	C	4,00 - 6,40

SPECIAL INSTRUCTIONS

Tav. 1/a

REVISION DATE

Sezione geologica

1 Aprile 2011

Piano di lottizzazione "Madonna della Legna"  
Località San Lazzaro  
Comune di Sansepolcro - Provincia di Arezzo

Commitenti:  
Zazzi Renata - Gustinelli Vera  
Brocchi Alessandro - Brocchi Lorenzo