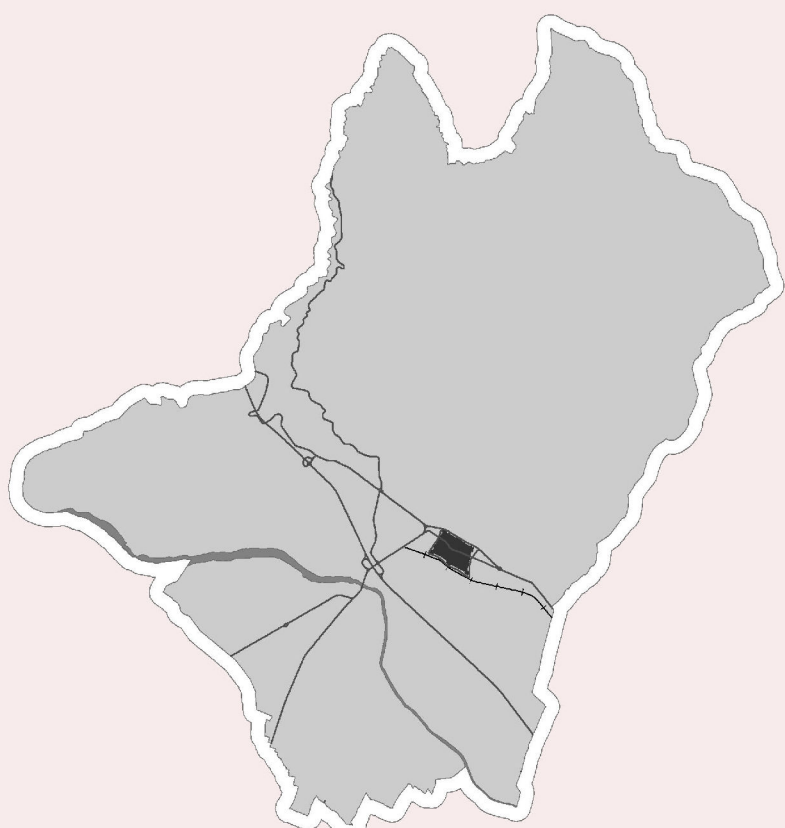




COMUNE DI SANSEPOLCRO

(Provincia di Arezzo)



V.04 - Variante per rettifiche di modesta entità allo strumento urbanistico vigente: V04.4 Zona B0.1 a Santa Fiora

Approvazione definitiva
ai sensi dell' art. 17 della L.R.T. 1/05

SINDACO E
ASSESSORE ALL'URBANISTICA
Daniela Frullani

UFFICIO DI PIANO:
Redazione della variante:
Arch. Maria Luisa Sogli, Arch. Ilaria Calabresi

GARANTE DELLA COMUNICAZIONE
Geom. Rossana Cenciari

DIRIGENTE DEL II SETTORE TECNICO
E RESPONSABILE DEL PROCEDIMENTO:
Arch. Antonio Coletti

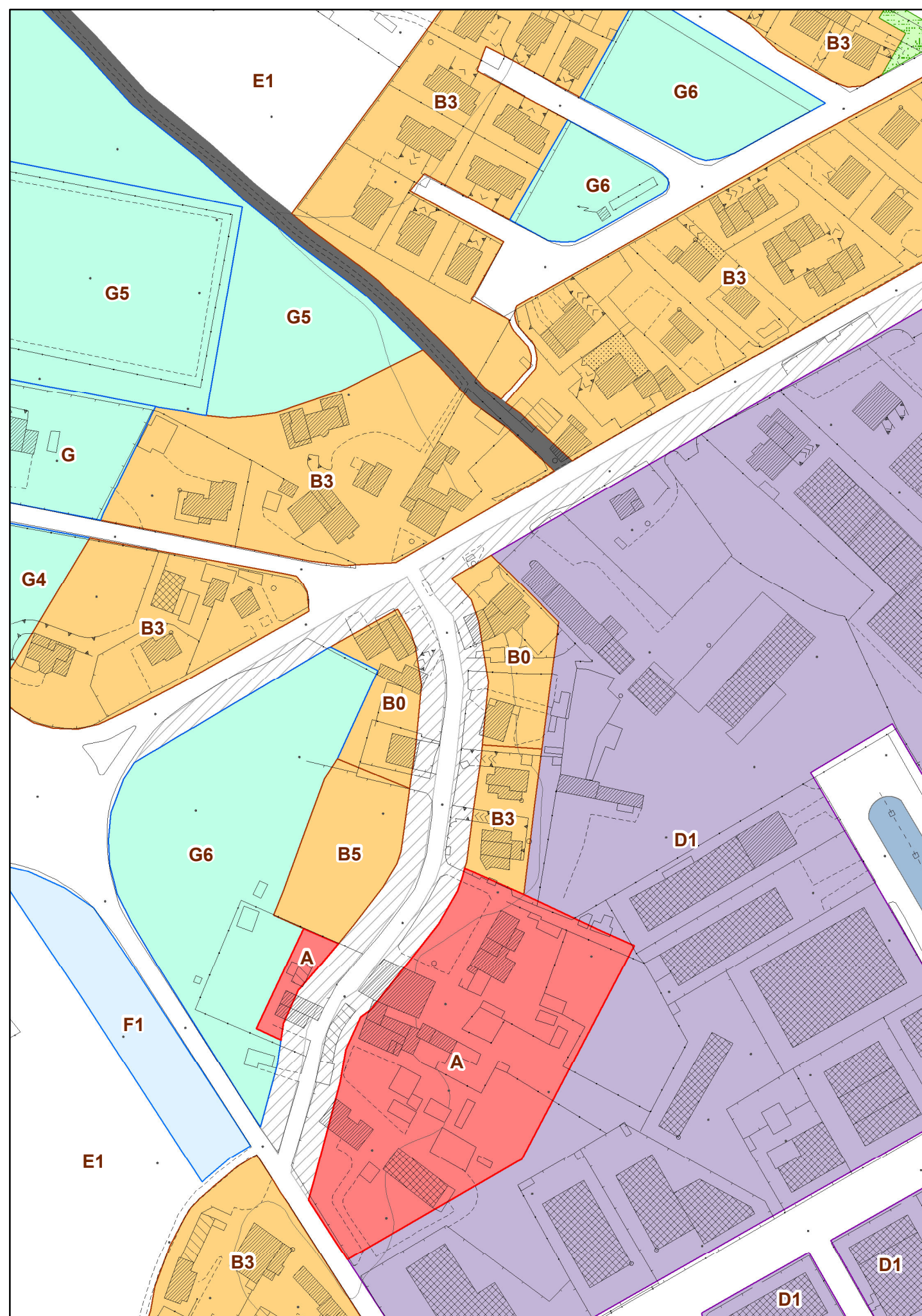
COLLABORATORI INTERNI: geom. Andrea Franceschini,
geom. Gianluca Pigolotti, p.i. Enzo Riguccini

DATA: Agosto 2011

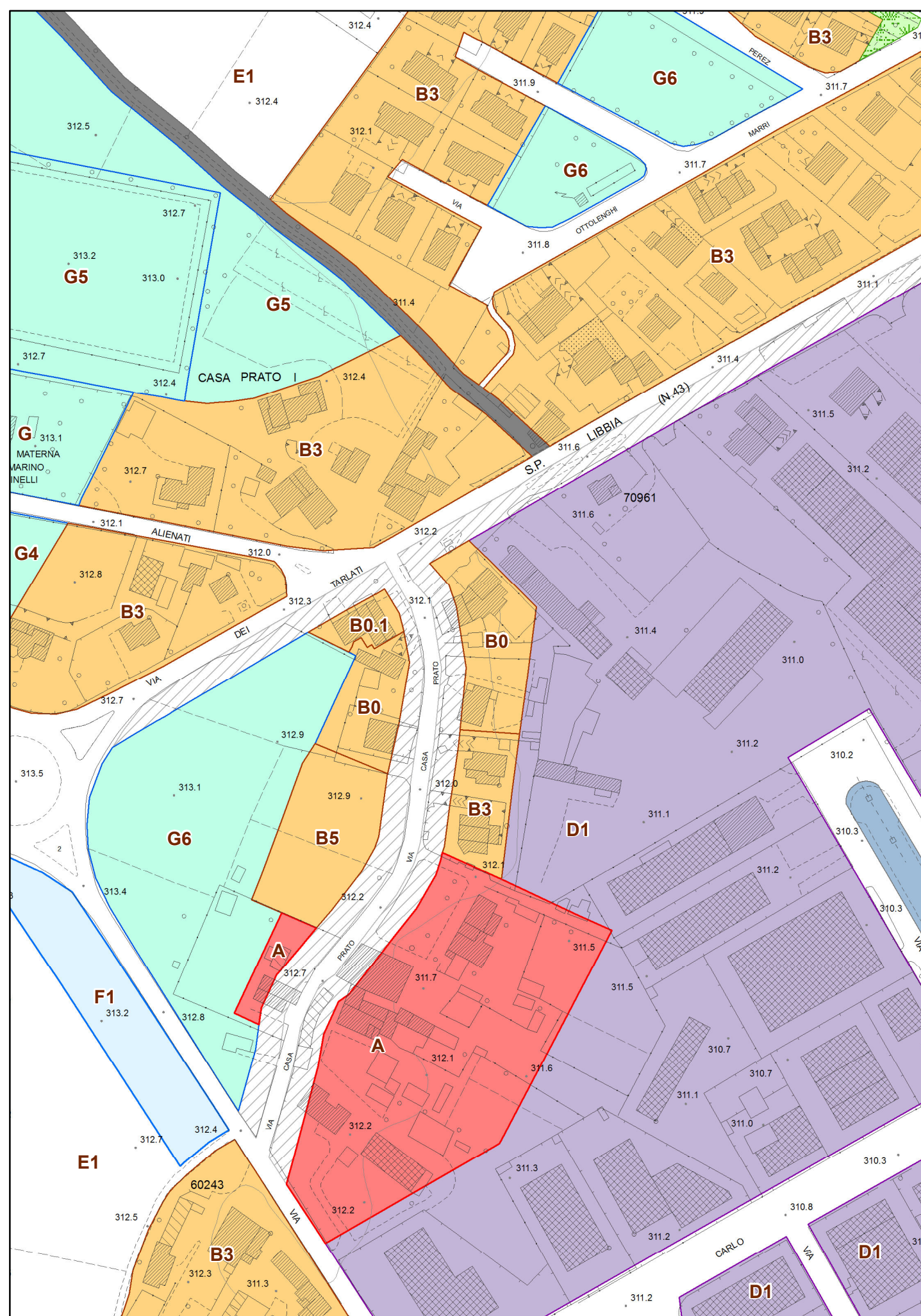
Elab.
03a

**Inquadramento urbanistico:
stato attuale e modificato**

Scala di elaborazione e stampa 1/2.000














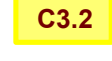





















Esatto del P.R.G. vigente



Esatto del P.R.G. modificato

LEGENDA

Zonizzazione di P.R.G.

-  Zone omogenee A
-  Zone omogenee B
-  **B0.1** Zona omogenea B0.1 a Santa Fiora
-  **B0.2** Zona omogenea B0.2 di Falcigiano
-  **B3.1** Sottozona B3.1 presso via Sangallo
-  Zone omogenee C
-  Sottozona C3.1a presso via Dante Alighieri
-  Sottozona C3.1b presso via Dante Alighieri
-  **C3P.1** Sottozona C3P.1 presso via Sangallo
-  **C3.2** Sottozona C3.2 a Trebbio
-  Zone omogenee D
-  Area non pianificata
-  Area per l'aviosuperficie
-  Zona di cui all'art. 70 delle N.t.a.
-  Zone omogenee F (attrezzature)
-  **F2.1** Sottozona F2.1 per attrezzature ricettive
-  Zone omogenee G (attrezzature di quartiere)
-  Aree destinate a parcheggio pubblico
-  Parcheggio privato
-  Aree cimiteriali
-  Aree per distributori di carburanti
-  Zone a verde privato
-  Fascia di rispetto
-  Viabilità di progetto
-  Pista ciclabile
-  Area per attività estrattiva
-  Parco fluviale
-  Zona agricola E5
-  Zona agricola E6
-  Zona agricola E7
-  Zona agricola E8
-  Zona agricola E9
-  Comparti di attuazione unitaria o coordinata