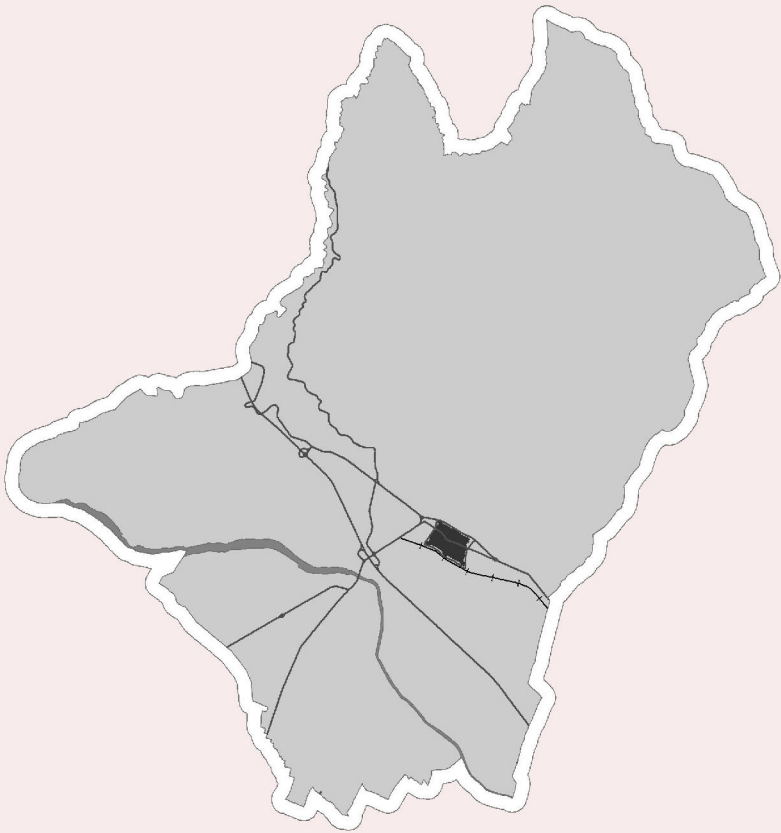




COMUNE DI SANSEPOLCRO
(Provincia di Arezzo)



V.06.3 - Variante al P.R.G. relativa a modifiche delle
perimetrazioni di zone C e delle aree contermini -
Zona C Trebbio

Approvazione definitiva ai sensi dell'art. 17 della L.R. 01/05

SINDACO E ASSESSORE ALL'URBANISTICA
Dott.essa Daniela Frullani

UFFICIO DI PIANO:
Redazione della variante:
Arch. Maria Luisa Sogli, Arch. Ilaria Calabresi

DIRIGENTE DEL II SETTORE TECNICO
E RESPONSABILE DEL PROCEDIMENTO:
Arch. Antonio Coletti

GARANTE DELLA COMUNICAZIONE
Geom. Andrea Franceschini

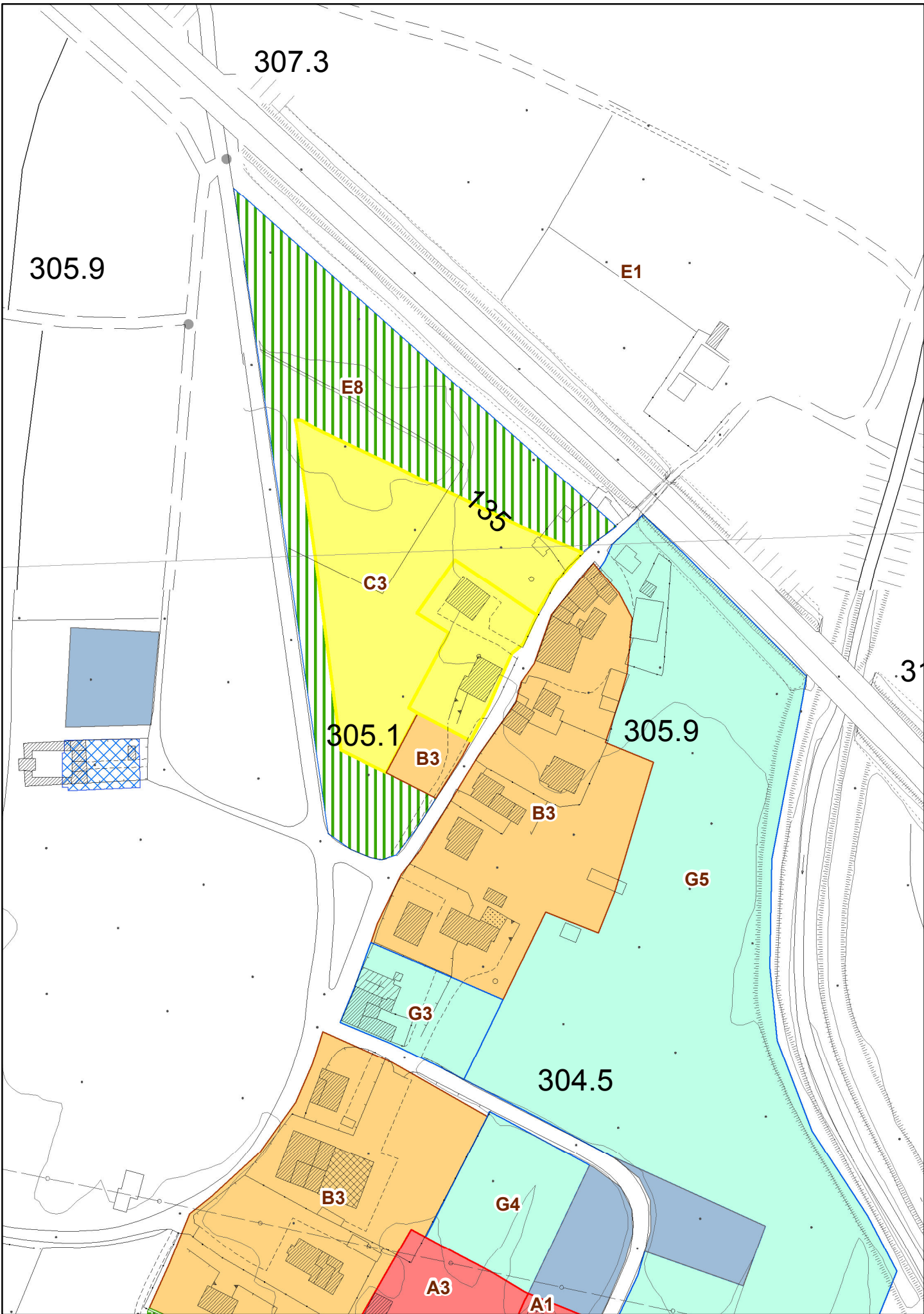
COLLABORATORI INTERNI: geom. Rossana Cenciari,ni,
geom. Gianluca Pigolotti, p.i. Enzo Riguccini

DATA: gennaio 2012

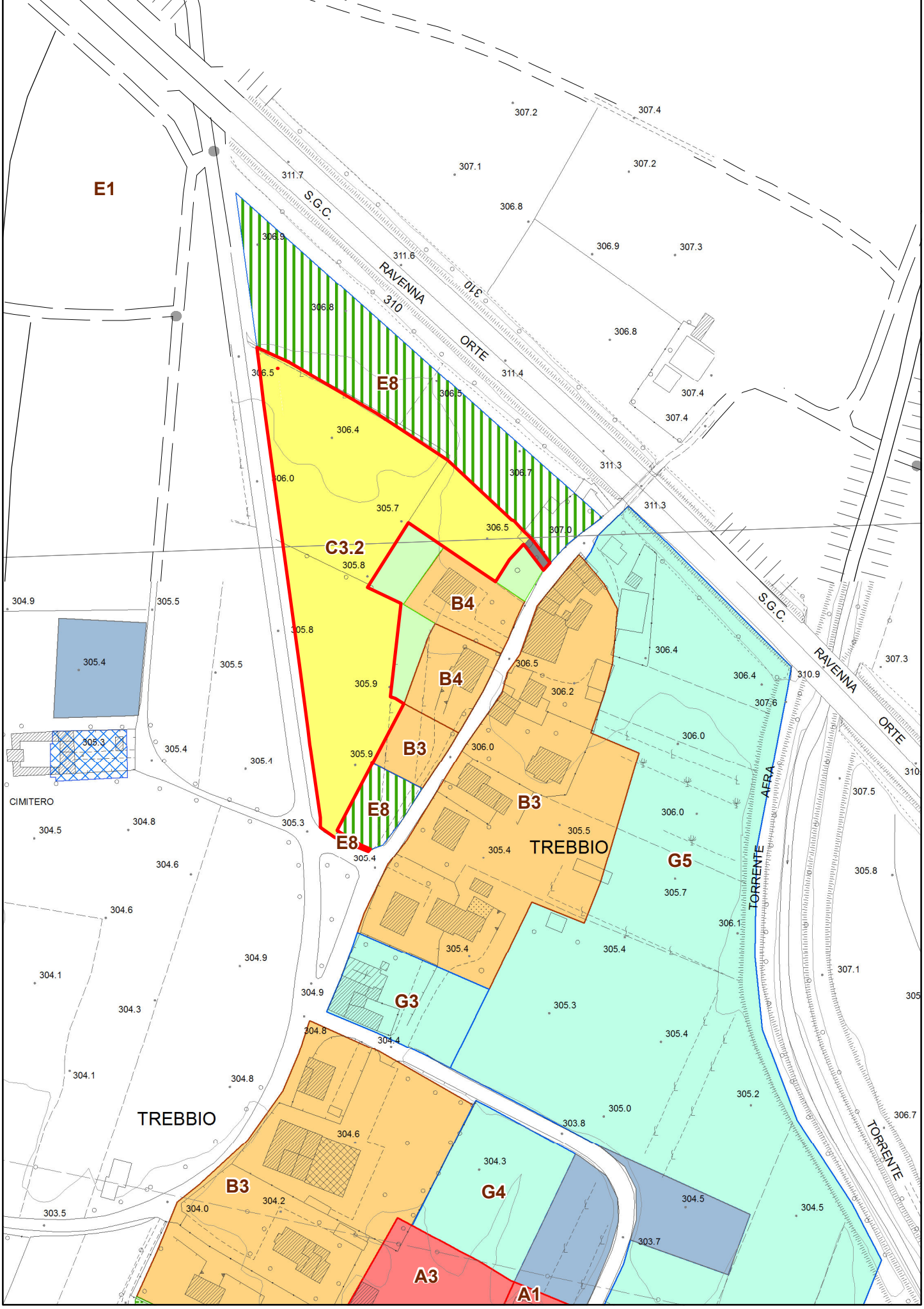
Elab.
03

Inquadramento urbanistico:
stato attuale e modificato

Scala di elaborazione e stampa 1/2.000



Estratto del P.R.G. vigente



Estratto del P.R.G. modificato

LEGENDA

Zonizzazione di P.R.G.

- Zone omogenee A
- Zone omogenee B
- B3.1 Sottozona B3.1 presso via Sangallo
- Zone omogenee C
- Sottozona C3.1a presso via Dante Alighieri
- Sottozona C3.1b presso via Dante Alighieri
- C3P.1 Sottozona C3P.1 presso via Sangallo
- C3.2 Sottozona C3.2 a Trebbio
- Zone omogenee D
- Area non pianificata
- Area per l'aviosuperficie
- Zona di cui all'art. 70 delle N.t.a.
- Zone omogenee F (attrezzature)
- F2.1 Sottozona F2.1 per attrezzature ricettive
- Zone omogenee G (attrezzature di quartiere)
- Aree destinate a parcheggio pubblico
- Parcheggio privato
- Aree cimiteriali
- Aree per distributori di carburanti
- Zone a verde privato
- Fascia di rispetto
- Viabilità di progetto
- Pista ciclabile
- Area per attività estrattiva
- Parco fluviale
- Zona agricola E5
- Zona agricola E6
- Zona agricola E7
- Zona agricola E8
- Zona agricola E9
- Comparti di attuazione unitaria o coordinata