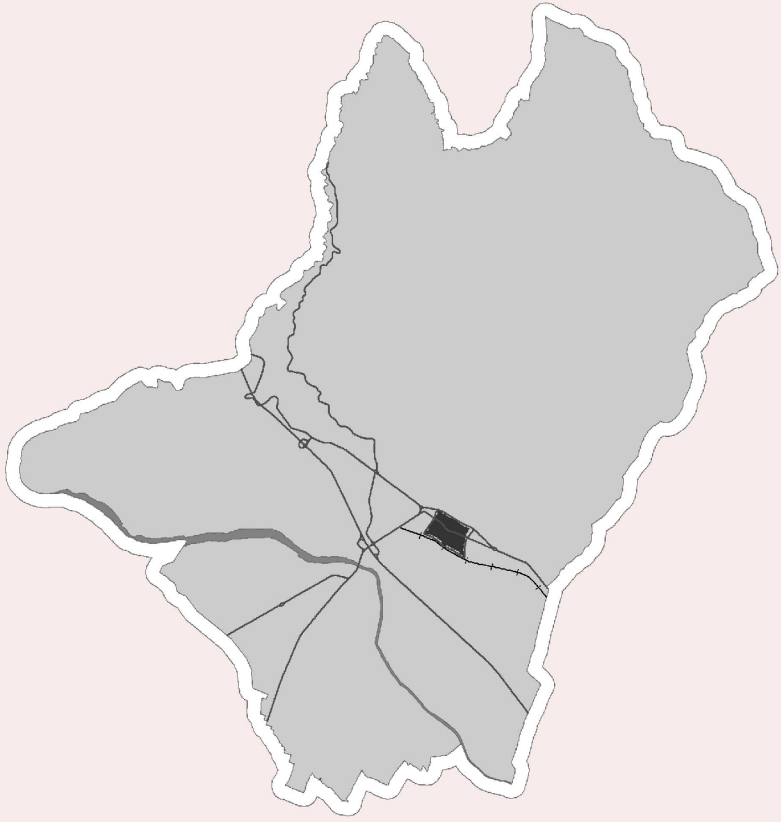




COMUNE DI SANSEPOLCRO (Provincia di Arezzo)



PIANO DI RECUPERO "VILLA AL CASTAGNO" CON CONTESTUALE VARIANTE AL P.R.G.

SINDACO

Prof. Franco Polci

ASSESSORE ALL'URBANISTICA

Ing. Fabrizio Innocenti

DIRIGENTE DELL'UFFICIO URBANISTICA:

Arch. Antonio Coletti

RESPONSABILE DEL PROCEDIMENTO

E REDAZIONE ELABORATI DELLA VARIANTE:

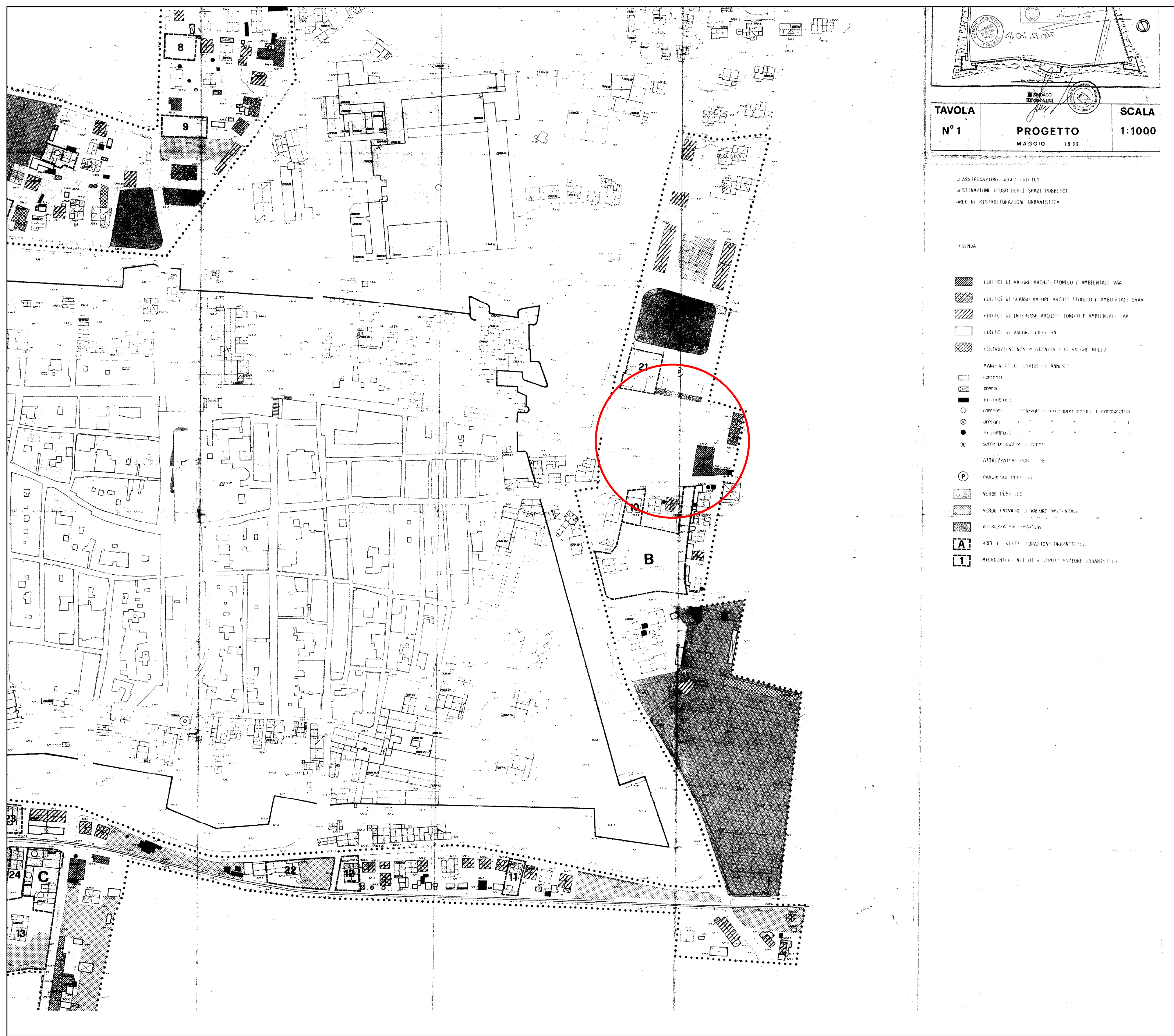
Arch. Maria Luisa Sogli

GARANTE DELLA COMUNICAZIONE

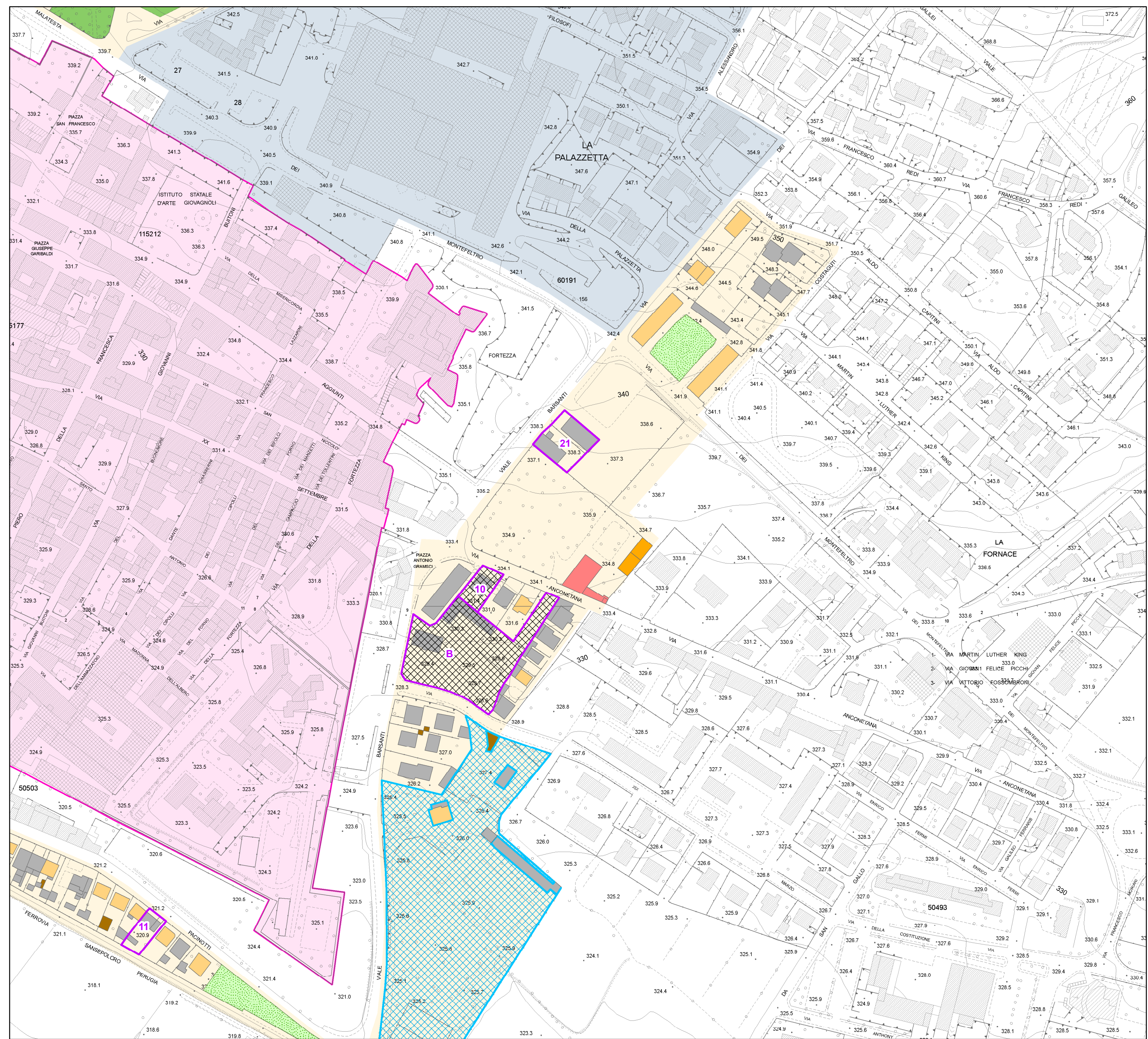
Geom. Andrea Franceschini

TAV.
1V

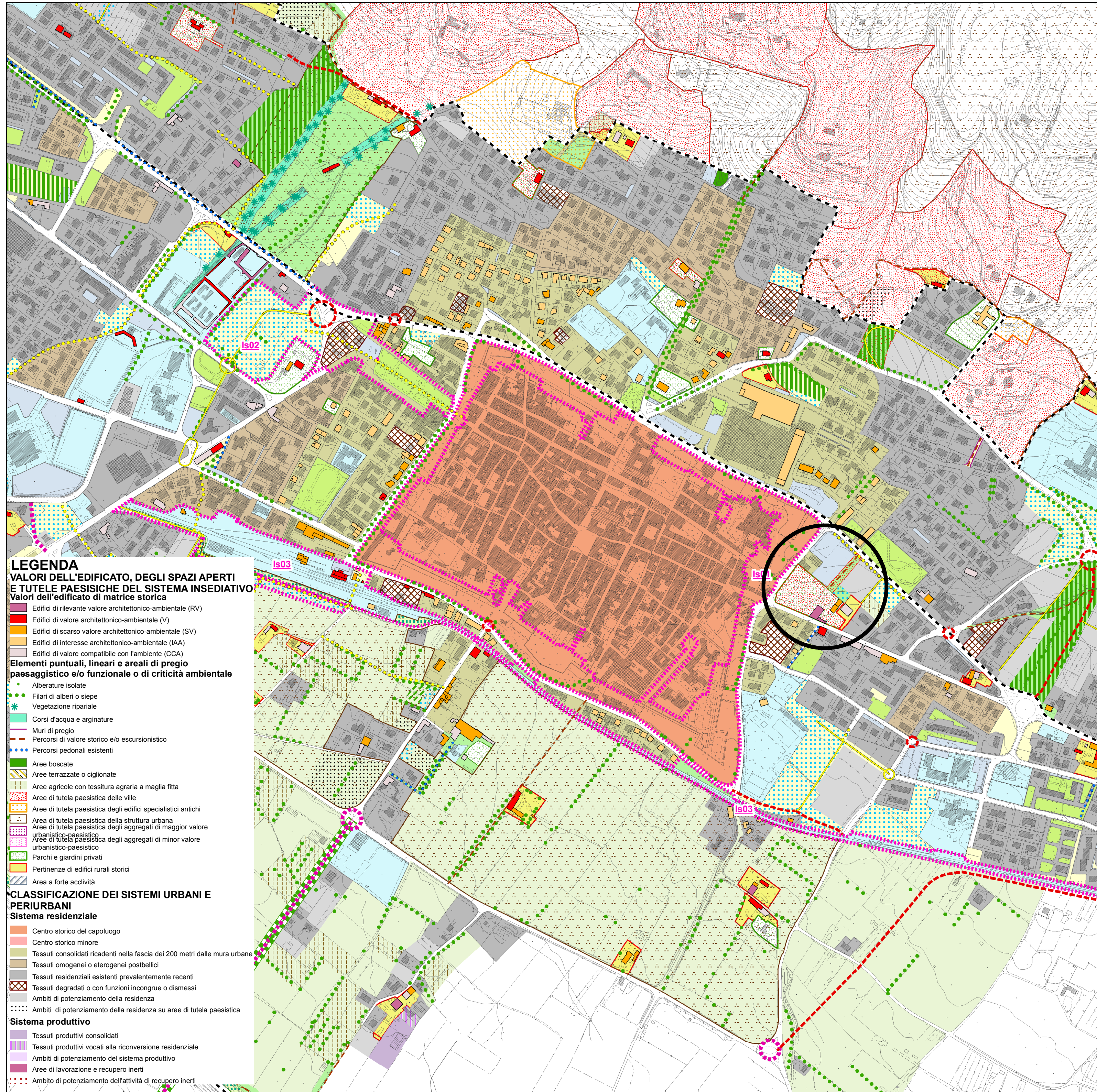
Inquadramento urbanistico
dell'area interessata dal P.d.R.
di "Villa al Castagno":
stato attuale e stato modificato



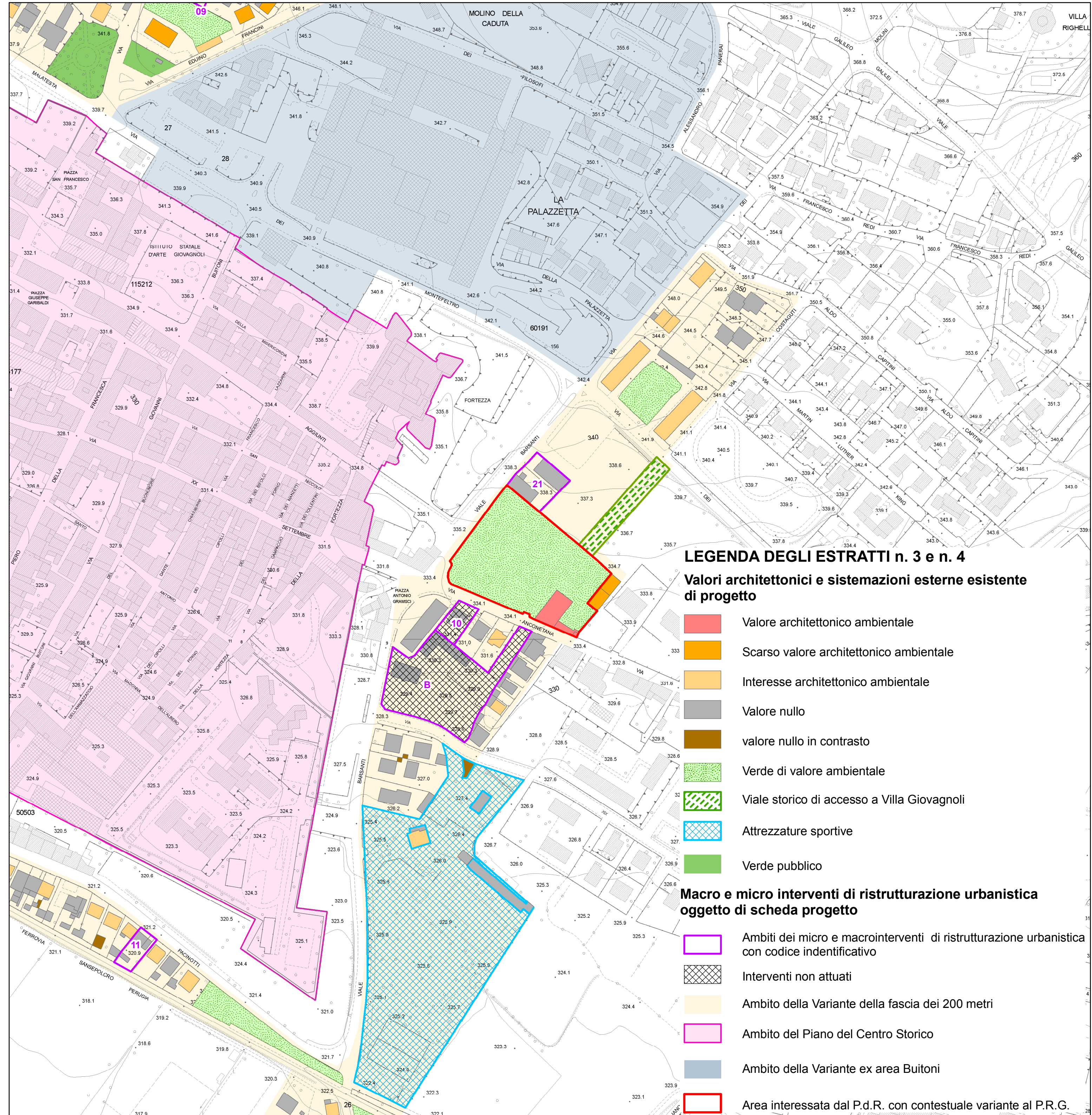
Estratto n. 1: "Variante della Fascia dei 200 metri attorno alle mura" dascansione della tavola originaria (Stato attuale)



Estratto n. 3: "Variante della Fascia dei 200 metri attorno alle mura" da informatizzata effettuata nell'ambito del P.S. (Stato attuale - scala 1:2000)



Estratto n. 2: tavola 13a del P.S. adottato con individuazione del complesso di "Villa al Castagno" (scala 1:5000)



Estratto n. 4: "Variante della fascia dei 200 metri attorno alle mura" (Stato modificato - scala 1:2000)